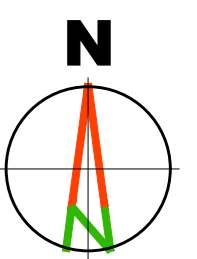


**ПОЛОЖАЈ ОБУХВАТА ПЛАНА У ОДНОСУ НА ОБУХВАТ
ГЕНЕРАЛНОГ УРБАНИСТИЧКОГ ПЛАНА КИКИНДЕ
И ПЛАНА ГЕНЕРАЛНЕ РЕГУЛАЦИЈЕ
СЕВЕРОИСТОЧНОГ ДЕЛА КИКИНДЕ**

ЛЕГЕНДА

- ГРАНИЦЕ**
- Граница планског подручја
 - Граница грађевинског подручја
(План генералне регулације североисточног дела Кикинде - "Сл.лист града Кикинда", бр.12/2016)
 - Граница катастарске парцеле
 - Граница блока
 - 56 Ознака блока - број блока
 - Грађевинско земљиште у планираном грађевинском подручју
 - Грађевинско земљиште изван планираног грађевинског подручја



Наручилац и носилац израде плана: **ГРАД КИКИНДА**
Трг српских добровољаца бр.12
КИКИНДА

Обрађивач плана: **ЈП "КИКИНДА"**
ул. Иђошки пут бр. 6
КИКИНДА

У сарадњи са: **"АРХИПЛАН" Д.О.О.**
ул. Кнеза Михаила бр.66
АРАНЂЕЛОВАЦ

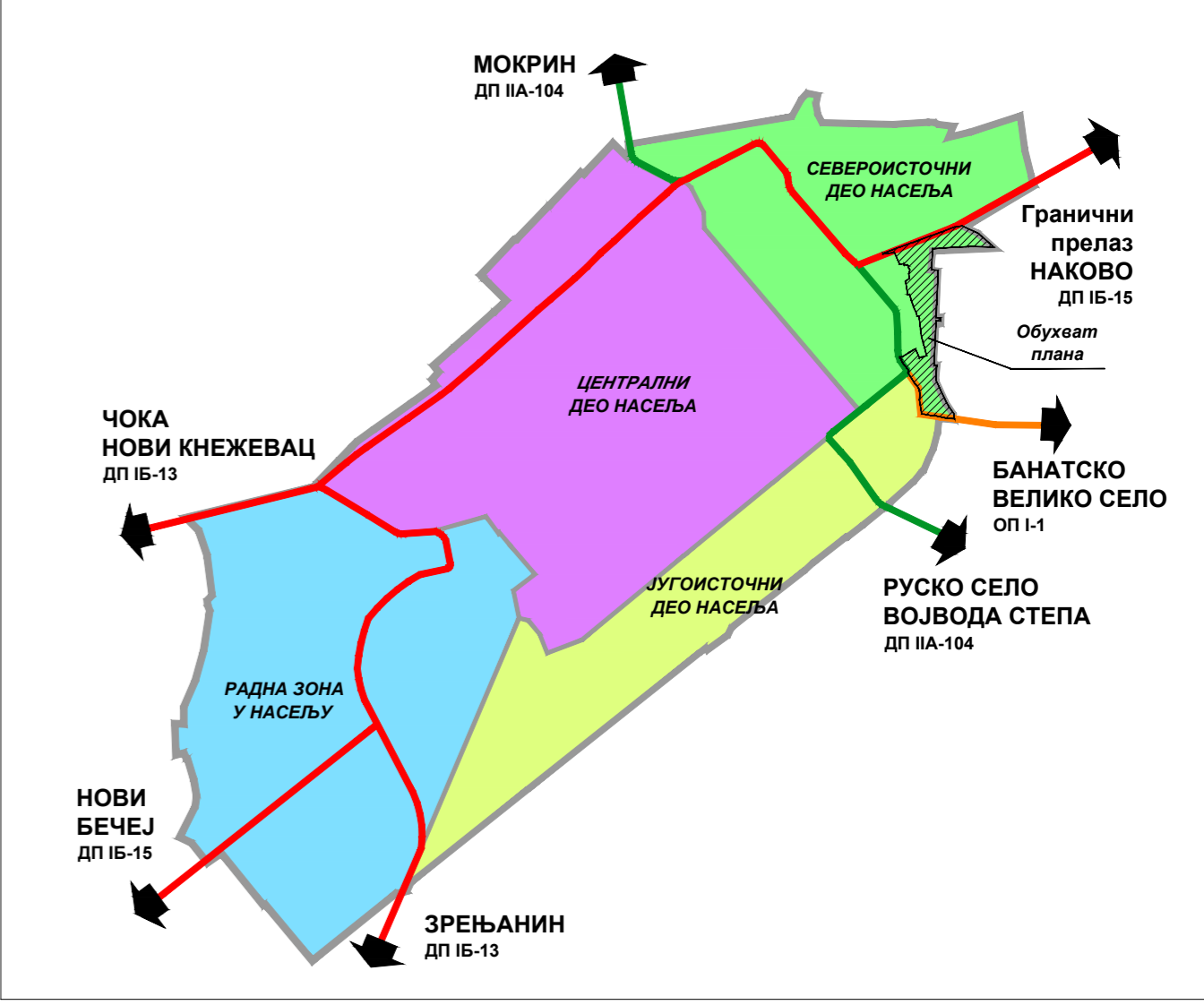
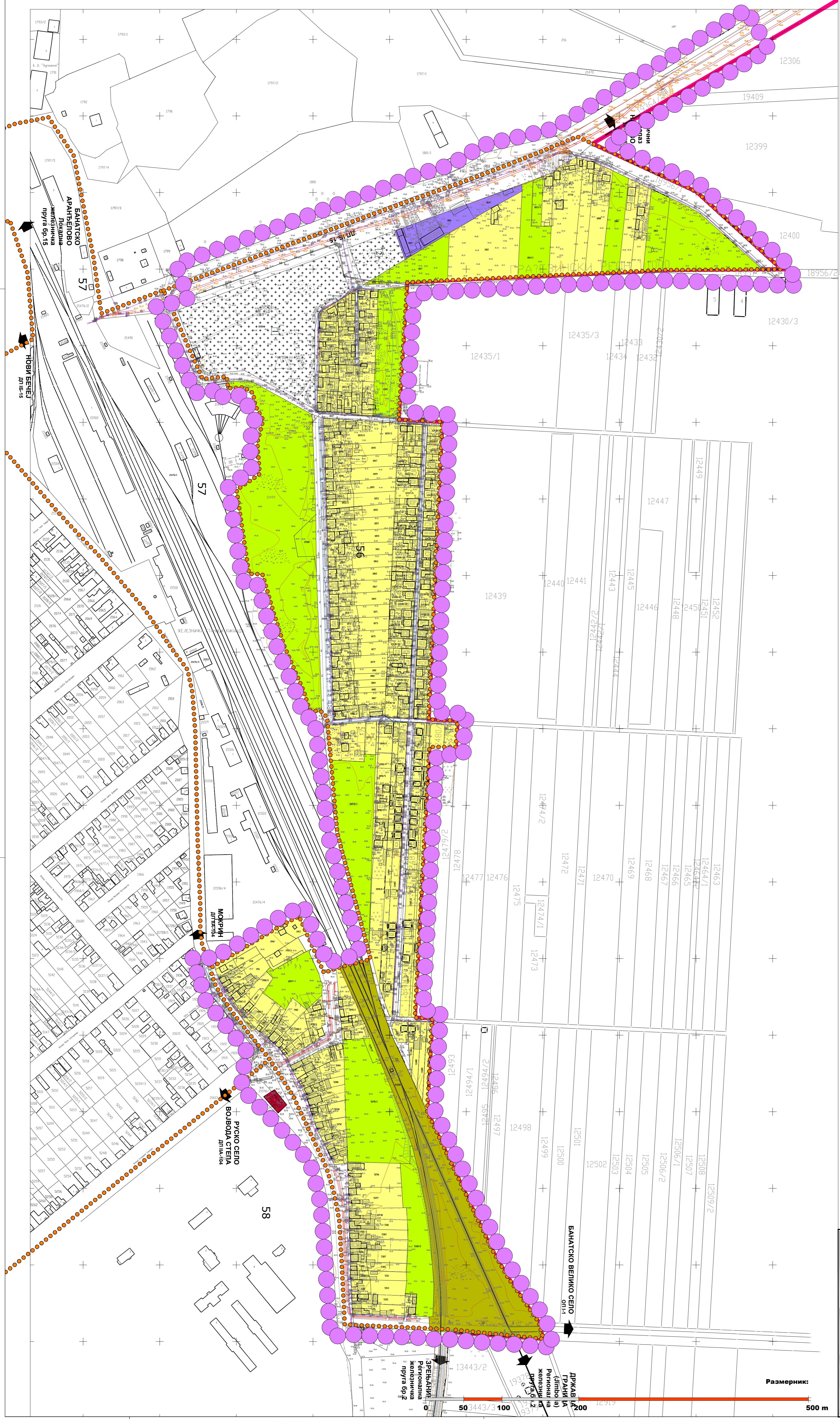
Назив плана: **ДЕТАЉНЕ РЕГУЛАЦИЈЕ**
за блок 56 и делове блокова 57 и 58 у Кикинди (Железнички нови ред)
- нацрт плана -

Назив листа: **Катастарско-топографски план**
са границама обухвата плана и грађевинског подручја

Размерник: 1:2.500

Руководилац израде: **Доц. Др Данило Фурунџић, дипл.инж.арх. (ИМС 200144014)**

Датум: 10. јул 2021. год.



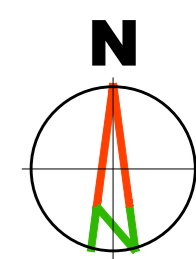
ПОЛОЖАЈ ОБУХВАТА ПЛАНА У ОДНОСУ НА ОБУХВАТ ГЕНЕРАЛНОГ УРБАНИСТИЧКОГ ПЛАНА КИКИНДЕ И ПЛАНА ГЕНЕРАЛНЕ РЕГУЛАЦИЈЕ СЕВЕРОИСТОЧНОГ ДЕЛА КИКИНДЕ

ЛЕГЕНДА

- ГРАНИЦЕ**
- Граница планског подручја
 - Граница грађевинског подручја (План генералне регулације североисточног дела Кикинде - "Сл.лист града Кикинде", бр. 12/2016)
 - Граница блока
 - Ознака блока - број блока

ГРАЂЕВИНСКО ЗЕМЉИШТЕ

- Површине и објекти јавне намене
Инфраструктурни коридори, површине и објекти за саобраћајну инфраструктуру
Инфраструктурни коридори у функцији друмског саобраћаја
- Улица у насељу
 - Инфраструктурни коридори у функцији железничког саобраћаја
 - Железничка пруга
 - Површине и објекти за комуналну инфраструктуру
 - Површине за гробља
 - Железничко католичко гробље
 - Јеврејско гробље
 - Површине осталих намена
 - Површине и објекти у функцији нафтовода
 - Бушотина
 - Површине за становање
 - Породично становање
 - Површине за привредне делатности
 - Површине за индустрију и производњу (мањи радни комплекси)
 - Неизграђене површине



Наручилац и носилац израде плана: **ГРАД КИКИНДА**
Трг српских добровољаца бр.12
КИКИНДА

Обрађивач плана: **ЈП "КИКИНДА"**
ул. Иђошки пут б. 6
КИКИНДА

У сарадњи са: **"АРХИПЛАН" Д.О.О.**
ул. Кнеза Михаила бр.66
АРАНЂЕЛОВАЦ

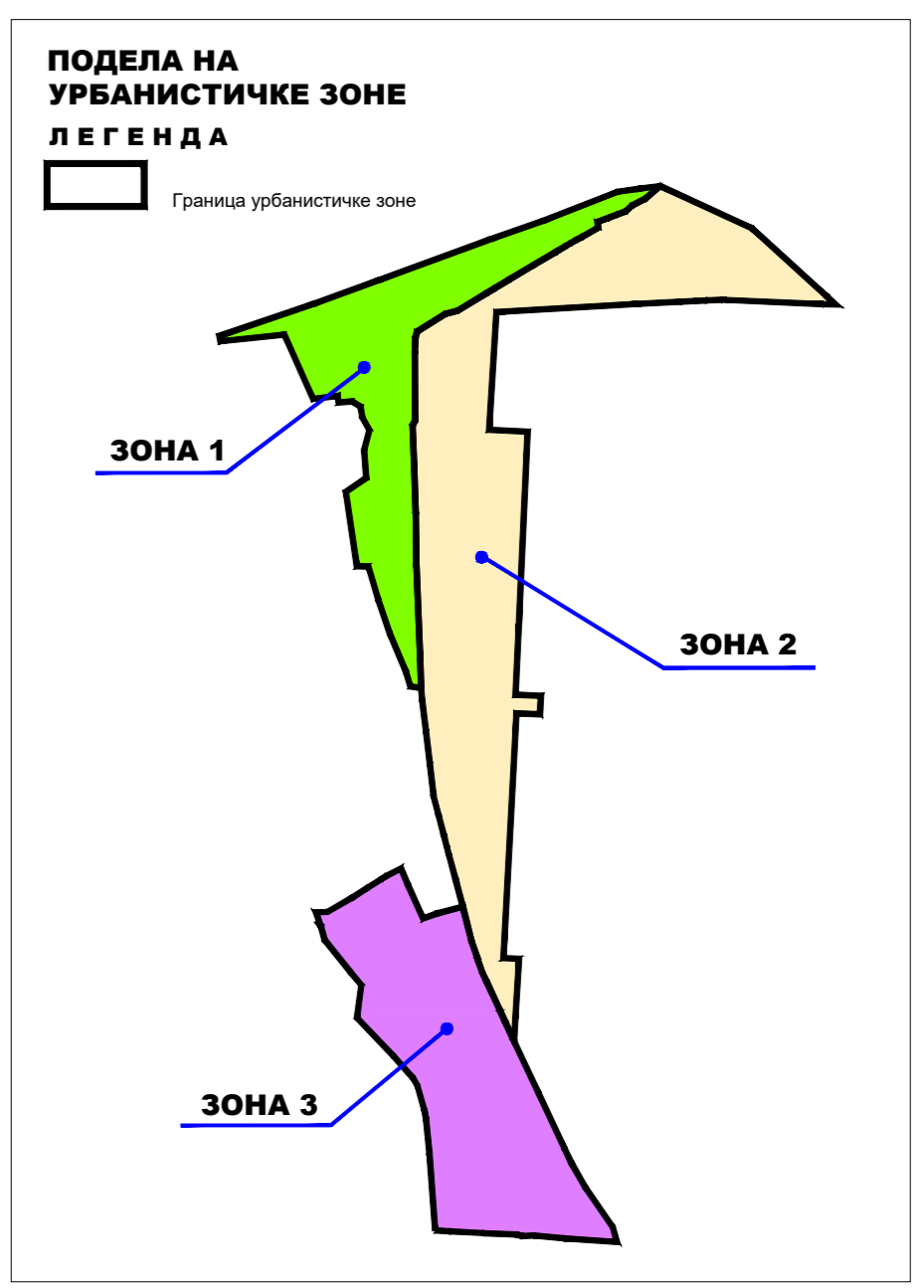
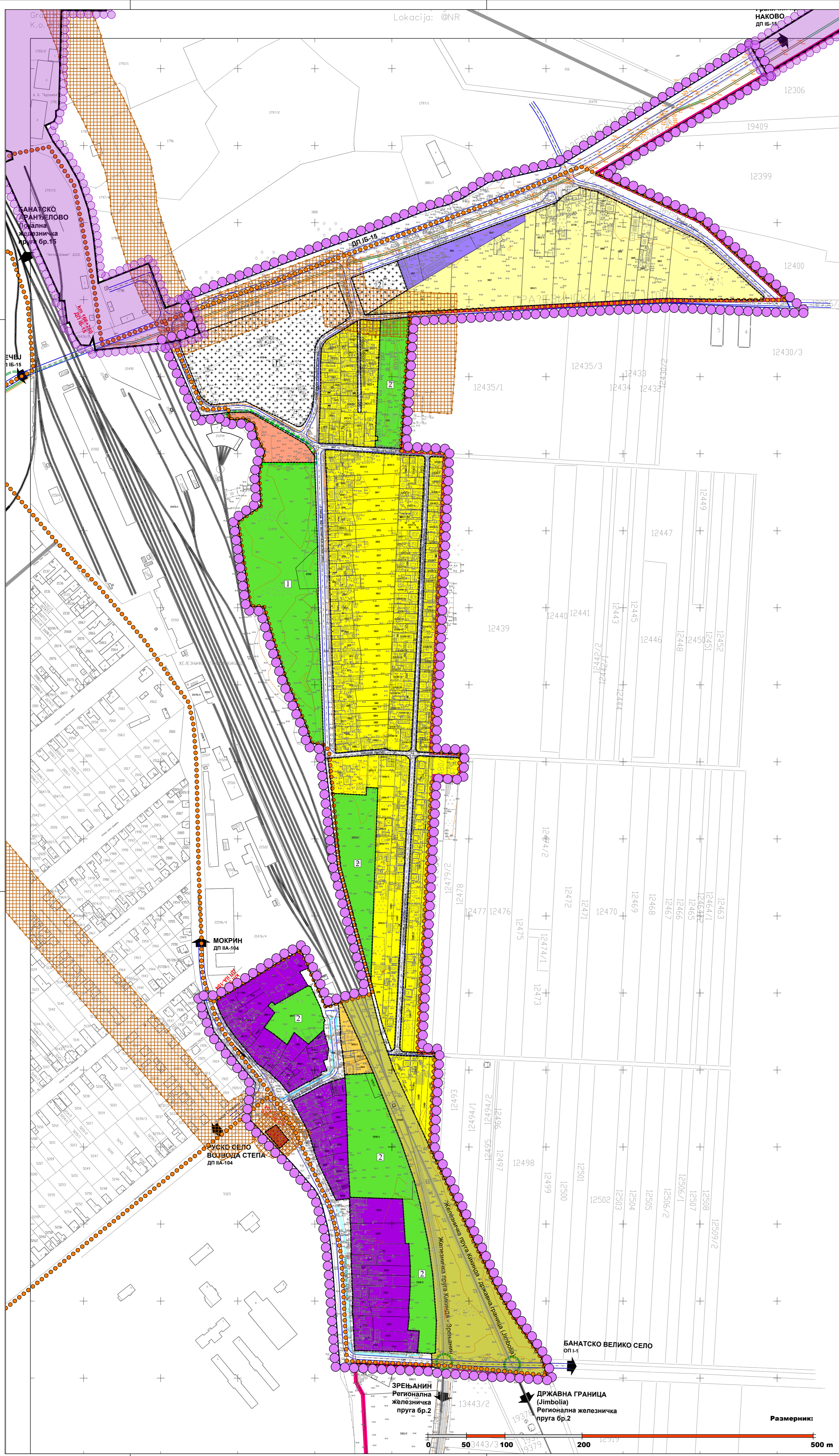
Назив плана: **ДЕТАЉНЕ РЕГУЛАЦИЈЕ**
за блок 56 и делове блокова 57 и 58 у Кикинди (Железнички нови ред)
- нацрт плана -

Назив листа: **Постојећа намена површина у оквиру планског обухвата**

Руководилац израде: **Доц. Др Данило Фурунџић, дипл.инж.арх. (ИМС 2008/1400/4)**

Размерник: **1:2.500**

Датум: **10 јул, 2023. год.**



ЛЕГЕНДА

- ГРАНИЦЕ**
- Граница планског подручја
 - Граница Плана детаљне регулације за блок 55/1 и делове блокова 55 и 57 у Кикинди (Стрелиште)
 - Граница грађевинског подручја (План генералне регулације северисточног дела Кикинде - "Сл.лист града Кикинде", бр.12/2016)
 - Граница локалног градског центра
 - Граница блока
 - Ознака блока - број блока

УРБАНИСТИЧКА РЕГУЛАЦИЈА

- Регулациона линија

ГРАЂЕВИНСКО ЗЕМЉИШТЕ

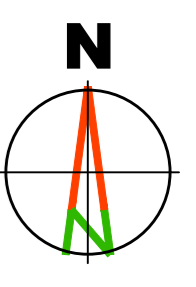
- Површине и објекти јавне намене
- Инфраструктурни коридори, површине и објекти за саобраћајну инфраструктуру
- Инфраструктурни коридори у функцији друмског саобраћаја
- Улица у насељу
 - Тротоар, пешачка стаза
 - Бициклистичка стаза
 - Укрштај у нивоу
- Инфраструктурни коридори у функцији железничког саобраћаја
- Железничка пруга
- Површине за зеленило
- Парк
 - Заштитно зеленило
- Површине за гробља
- Железничко католичко гробље
 - Јеврејско гробље

Површине осталих намена

- Инфраструктурни објекти за нафтоводну инфраструктуру
- Нафтне и гасне бушотине
- Површине за становање
- Породично становање - тип А
 - Породично становање - тип Б
 - Породично становање - тип В
- Површине за мешовите намене
- Површине за мешовите намене
- Површине за привредне делатности
- Површине за индустрију и производњу (мањи радни комплекси)
 - Површине за комерцијалне делатности

ЗАШТИТНИ ПОЈАСЕВИ ЛИНИЈСКИХ ИНФРАС.КОРИДОРА

- Заштитни појас око бушотинског ценовода (2x30m)
- Заштитни појас око бушотине (r=30m)



Наручилац и носилац израде плана: **ГРАД КИКИНДА**
Трг српских добровољаца бр.12
КИКИНДА

Обрађивач плана: **ЈП "КИКИНДА"**
ул. Иљоски пут
КИКИНДА

У сарадњи са: **"АРХИПЛАН" Д.О.О.**
ул. Кнеза Михаила бр.66
АРАНЂЕЛОВАЦ

Назив плана: **ДЕТАЉНЕ РЕГУЛАЦИЈЕ**
за блок 56 и делове блокова 57 и 58 у Кикинди (Железнички нови ред)
- нацрт плана -

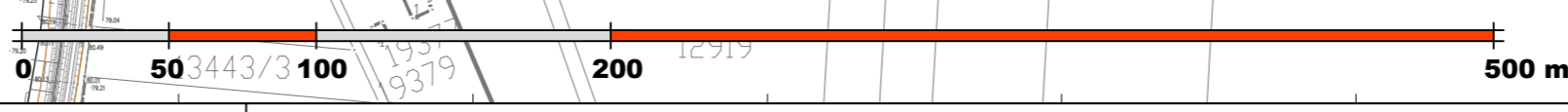
Назив листа: **3** Размера: 1:2.500 Лист број: 3

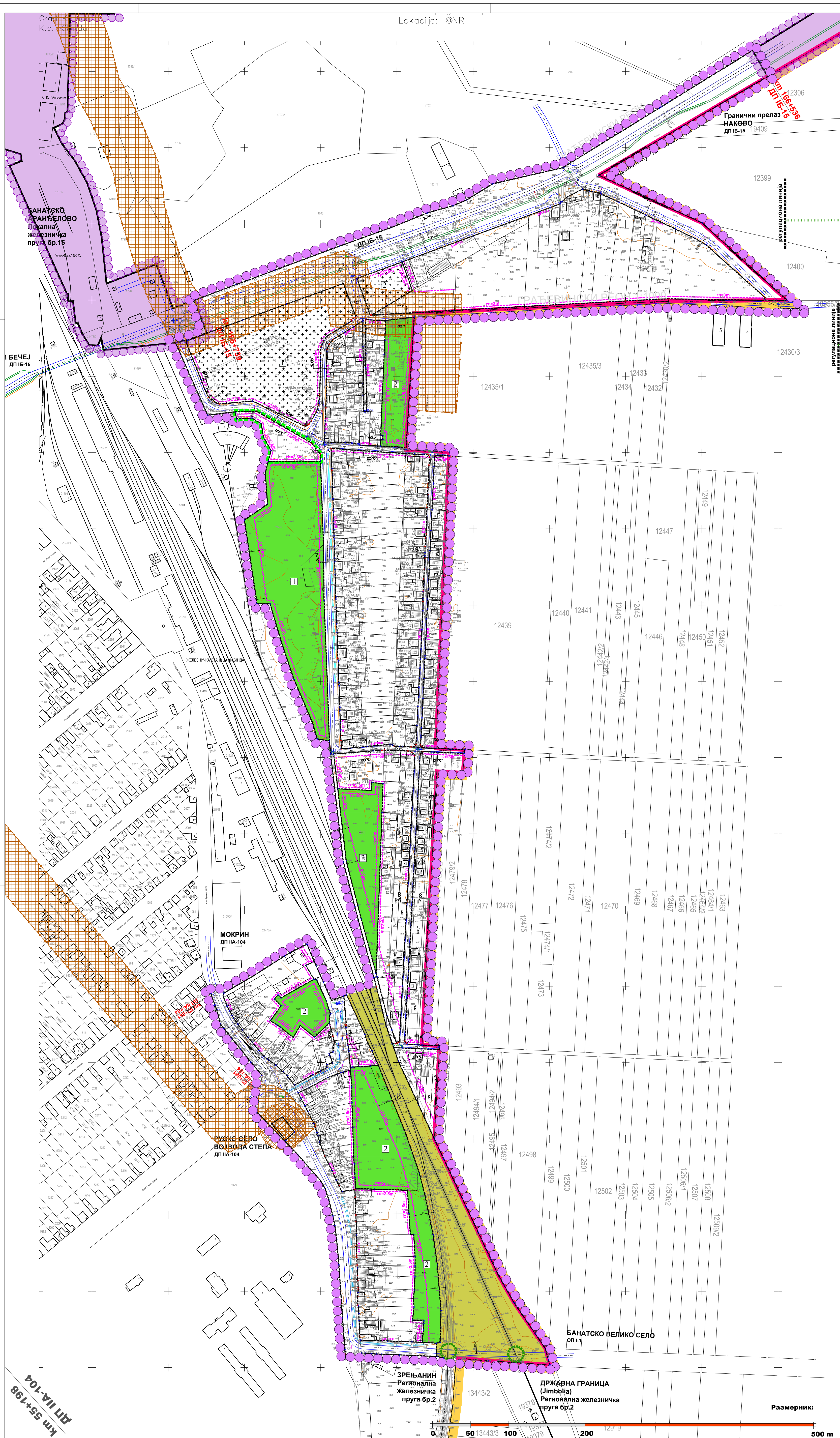
Планирана намена површина у оквиру планског обухвата са делом на урбанистичке зоне Датум: 14.04.2014

Руководилац израде: **Доц. Др Данило Фурунџић, дипл.инж.арх. (ИМС 2008/1440/14)**

одговорни урбаниста: **Доц. Др Данило Фурунџић, дипл.инж.арх. (ИМС 2008/1440/14)**

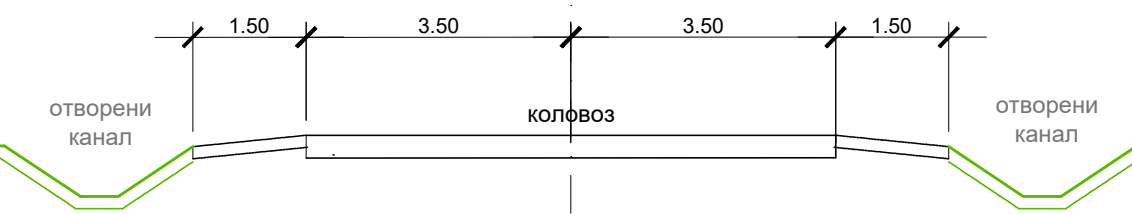
Размерник:



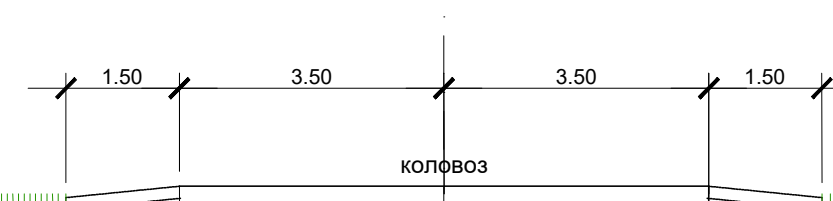


ПОПРЕЧНИ ПРОФИЛИ САОБРАЋАЈНИЦА
P 1:100

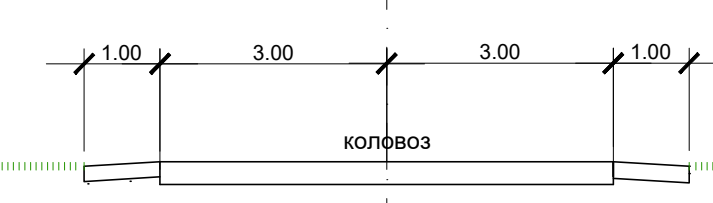
Попречни профил државног пута
ДП 16-15
1 - 1




Попречни профил државног пута
ДП 11А-104
2 - 2



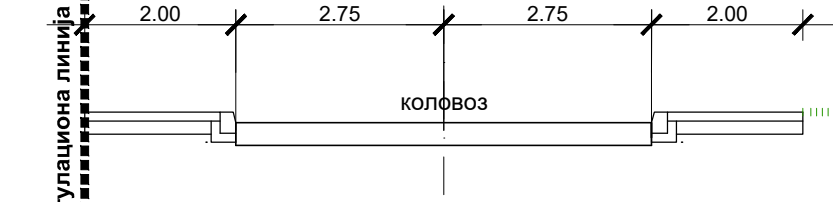
3 - 3



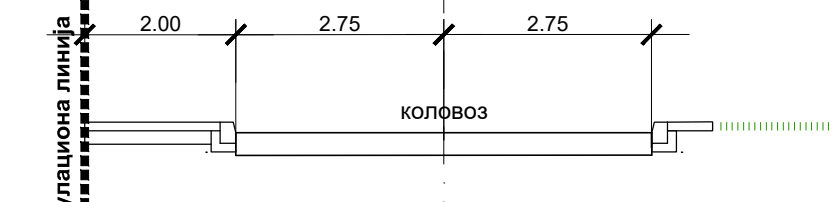
4 - 4



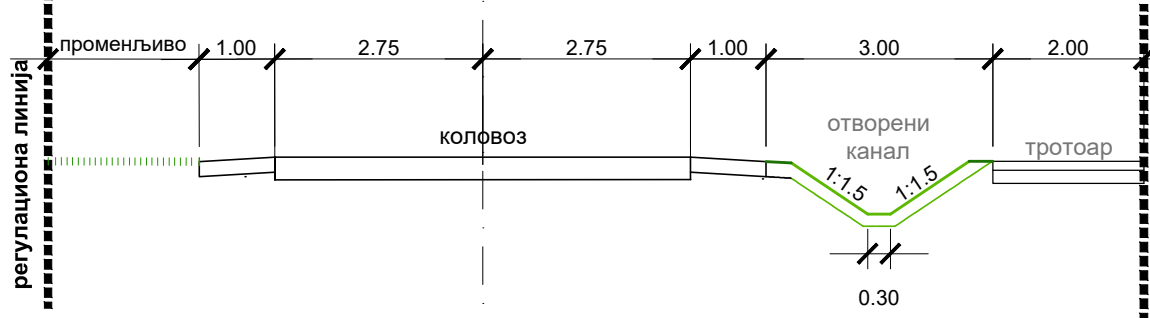
5 - 5



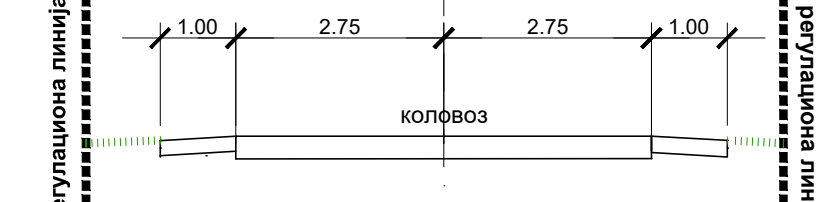
6 - 6



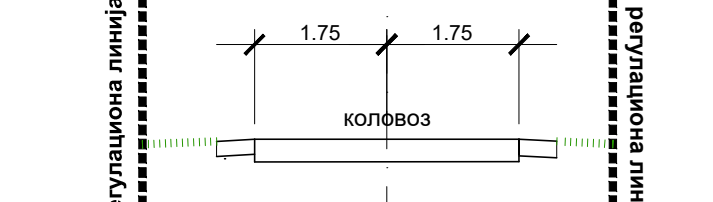
7 - 7



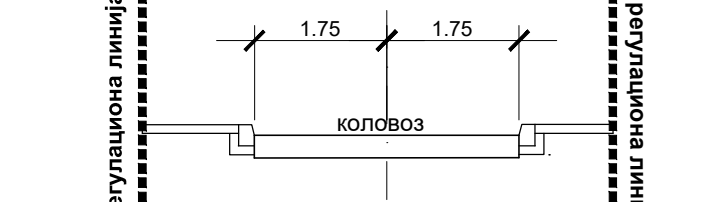
8 - 8



9 - 9



9' - 9'



ЛЕГЕНДА

ГРАНИЦЕ

- Граница планског подручја
- Граница Плана детаљне регулације за блок 56/1 и делове блокова 55 и 57 у Кикинди (Стрелиште)
- Граница грађевинског подручја (План генералне регулације северозападних дела Кикинде - "Сплит град Кикинда", бр.12/2016)
- Граница локалног градског центра

- Граница блока
- Ознака блока - број блока

УРБАНИСТИЧКА РЕГУЛАЦИЈА

- Регулациона линија
- Постојећа грађевинска линија
- Грађевинска линија

ГРАЂЕВИНСКО ЗЕМЉИШТЕ

Површине и објекти јавне намене
Инфраструктурни коридори, површине и објекти
за саобраћајну инфраструктуру

ЕЛЕМЕНТИ САОБРАЋАЈНЕ ИНФРАСТРУКТУРЕ

- Ивица коловоза јавне саобраћајнице
- Оса коловоза
- Бициклистичка стаза
- Тротоар, пешачка стаза
- Аутобуско стајалиште
- Радијус кривине
- Нивелациони елементи
- Осовинске тачке за јавну саобраћајницу
- Темене тачке за јавну саобраћајницу
- Постојеће граничне тачке
- Нове граничне тачке

Инфраструктурни коридори у функцији железничког саобраћаја

- Железничка пруга

Површине за зеленило

- 1 Парк
- 2 Заштитно зеленило

Површине за гробља

- Железничко католичко гробље
- Јеврејско гробље

ЗАШТИТНИ ПОЈАСЕВИ ЛИНИЈСКИХ ИНФРАС.КОРИДОРА

- Заштитни појас око бушотинског ценовода (z30m)
- Заштитни појас око бушотине (r=30m)

Наручилац и носилац израде плана: **ГРАД КИКИНДА**
Тог српских добровољаца бр.12
КИКИНДА

Обрађивач плана: **ЈП "КИКИНДА"**
ул. Иђош, бр.10
КИКИНДА

У сарадњи са: **"АРХИПЛАН" Д.О.О.**
ул. Кнеза Михаила бр.66
АРАНЂЕЛОВАЦ

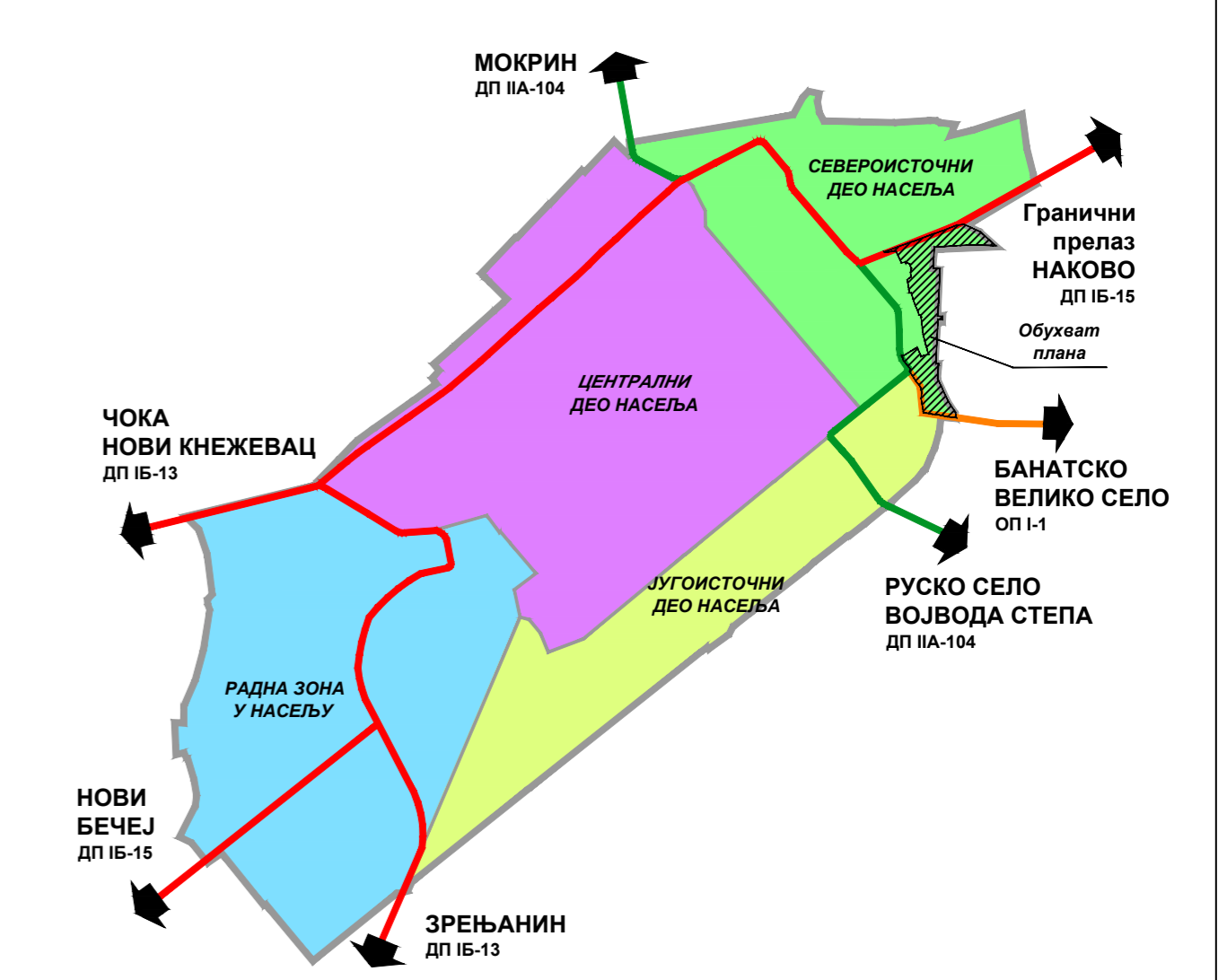
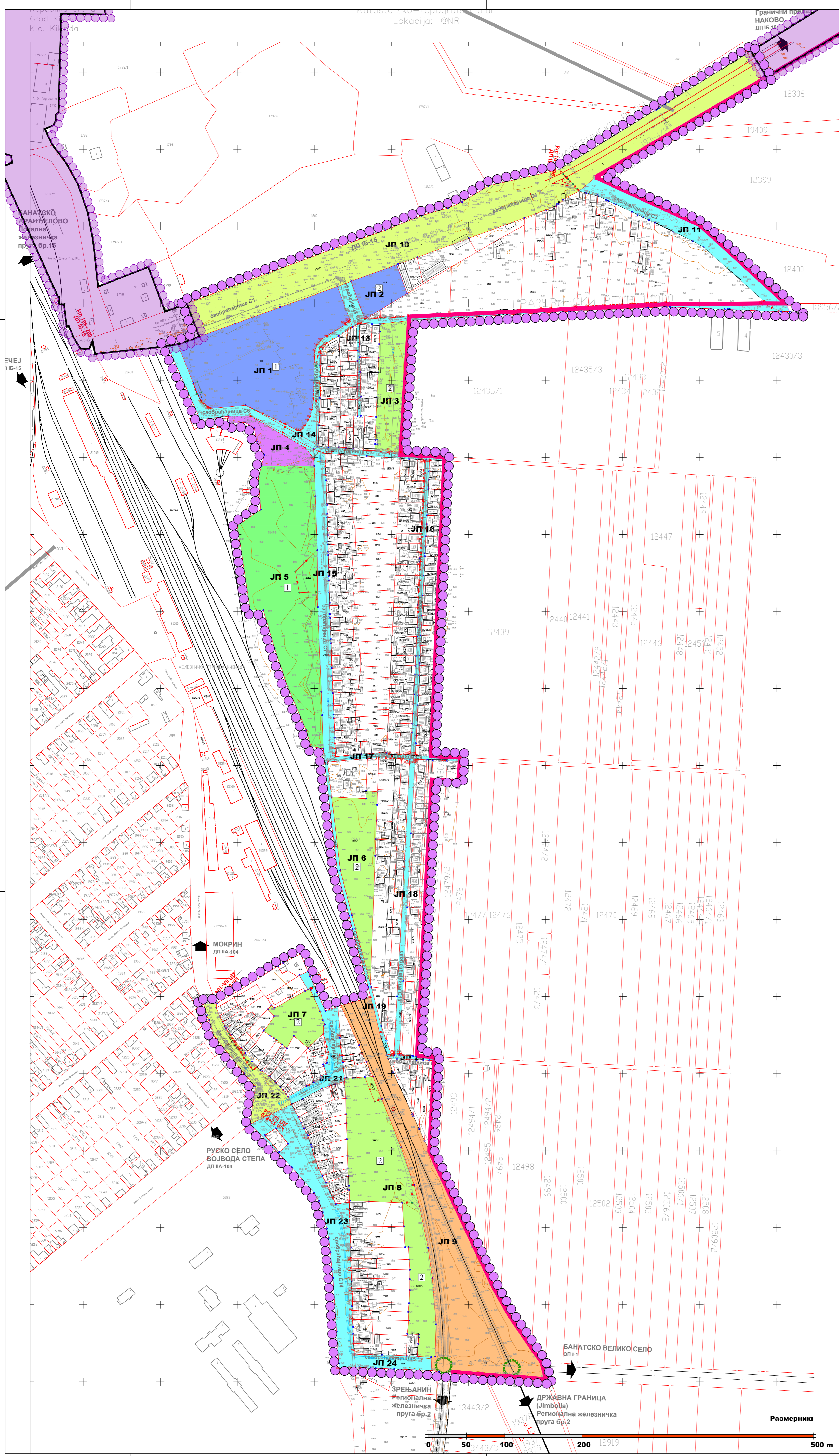
Назив плана: **ДЕТАЉНЕ РЕГУЛАЦИЈЕ**
за блок 56 и делове блокова 57 и 58 у Кикинди (Железнички нови ред)
- нацрт плана -

Назив листа: **Регулационо-нивелациони план са грађевинским линијама, урбанистичким решењем саобраћајних површина и аналитичко-геодетским елементима**

Размера: 1:2.500
Лист 009
Датум: 10. јул, 2024. год.
200 1440 14

Руководилац израде: **Доц. Др Данило Фурунић, дипл.инж.арх. (И.С. 200 1440 14)**

Одговорни урбаниста: Доц. Др Данило Фурунић, дипл.инж.арх. (И.С. 200 1440 14)



ПОЛОЖАЈ ОБУХВАТА ПЛАНА У ОДНОСУ НА ОБУХВАТ ГЕНЕРАЛНОГ УРБАНИСТИЧКОГ ПЛАНА КИКИНДЕ И ПЛАНА ГЕНЕРАЛНЕ РЕГУЛАЦИЈЕ СЕВЕРОИСТОЧНОГ ДЕЛА КИКИНДЕ

ЛЕГЕНДА

ГРАНИЦЕ

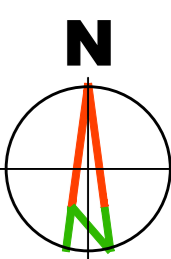
- Граница планског подручја
- Граница Плана детаљне регулације за блок 55/1 и делове блокова 55 и 57 у Кикинди (Стрелиште)
- Граница грађевинског подручја (План генералне регулације североисточног дела Кикинде - "Сл.лист града Кикинде", бр.12/2016)

ЕЛЕМЕНТИ ЗА ПАРЦЕЛАЦИЈУ ЗЕМЉИШТА

- Постојећа међна линија која се задржава
- Постојећа међна линија која се укида
- Нова међна линија
- Постојеће граничне тачке које дефинишу постојеће парцеле јавне намене или које са новим граничним тачкама дефинишу новоформиране парцеле јавне намене
- Постојеће граничне тачке које се укидају
- Нове граничне тачке које са постојећим граничним тачкама дефинишу новоформиране парцеле јавне намене
- Ознака парцеле јавне намене

ПАРЦЕЛЕ ЈАВНИХ НАМЕНА

- ЈП 1 и ЈП 2 - Парцеле за гробља
- ЈП 3, ЈП 6, ЈП 7 и ЈП 8 - Парцеле за заштитно зеленило
- ЈП 4 - Парцела за мешовите намене
- ЈП 5 - Парцела за парк
- ЈП 9 - Парцела за железничко земљиште
- ЈП 10 и ЈП 22 - Парцеле за државни пут
- ЈП 11, ЈП 12, ЈП 13, ЈП 14, ЈП 15, ЈП 16, ЈП 17, ЈП 18, ЈП 19, ЈП 20, ЈП 21, ЈП 23 и ЈП 24 - Парцеле за градске улице



Наручилац и носилац израде плана: **ГРАД КИКИНДА**
Трг српских добровољаца бр.12
КИКИНДА

Обрађивач плана: **ЈП "КИКИНДА"**
ул. Иђошки пут бр.6
КИКИНДА

У сарадњи са: **"АРХИПЛАН" Д.О.О.**
ул. Кнеза Михаила бр.66
АРАНЂЕЛОВАЦ

Назив плана: **ДЕТАЉНЕ РЕГУЛАЦИЈЕ**
за блок 56 и делове блокова 57 и 58 у Кикинди (Железнички нови ред)
- нацрт плана -

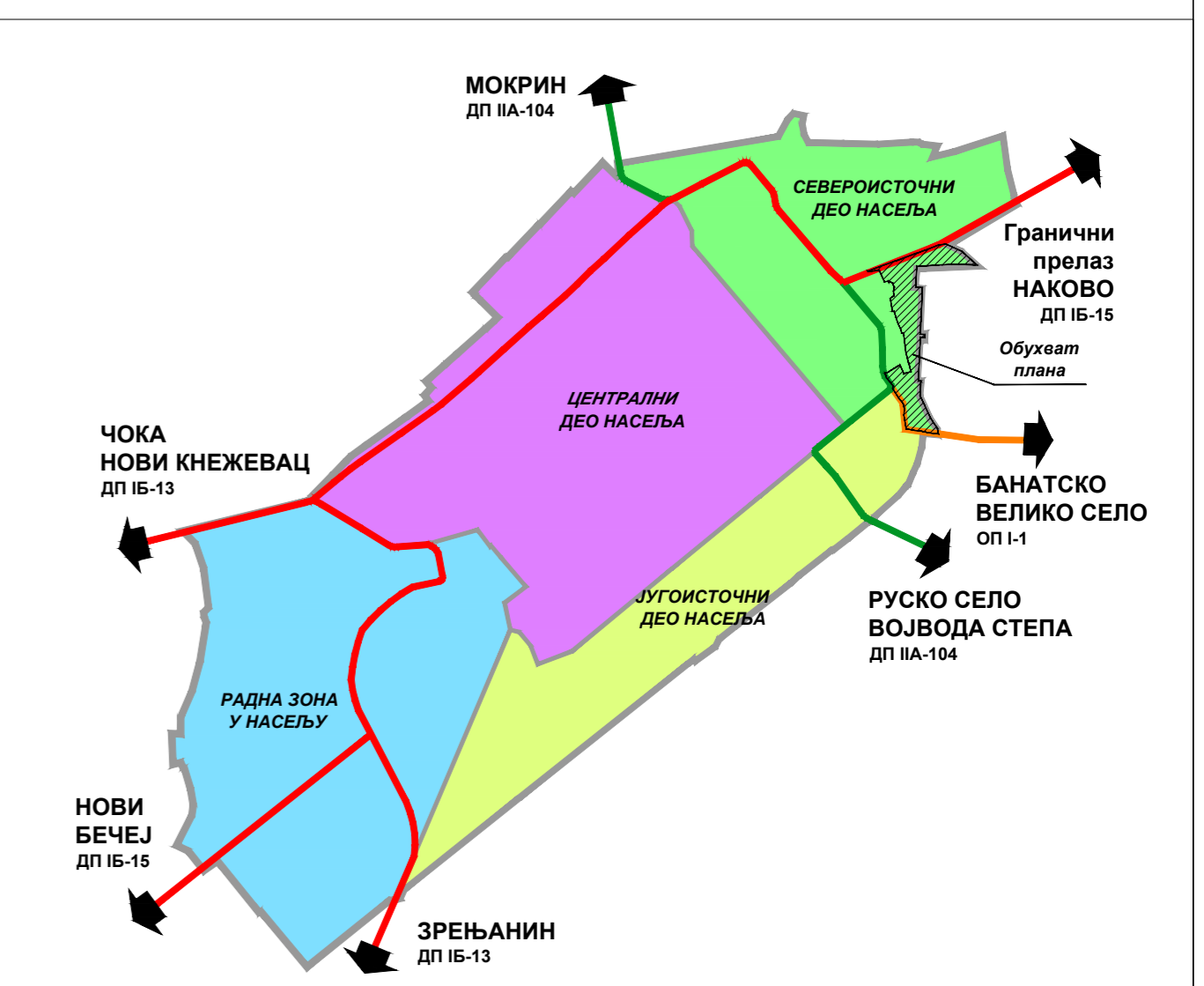
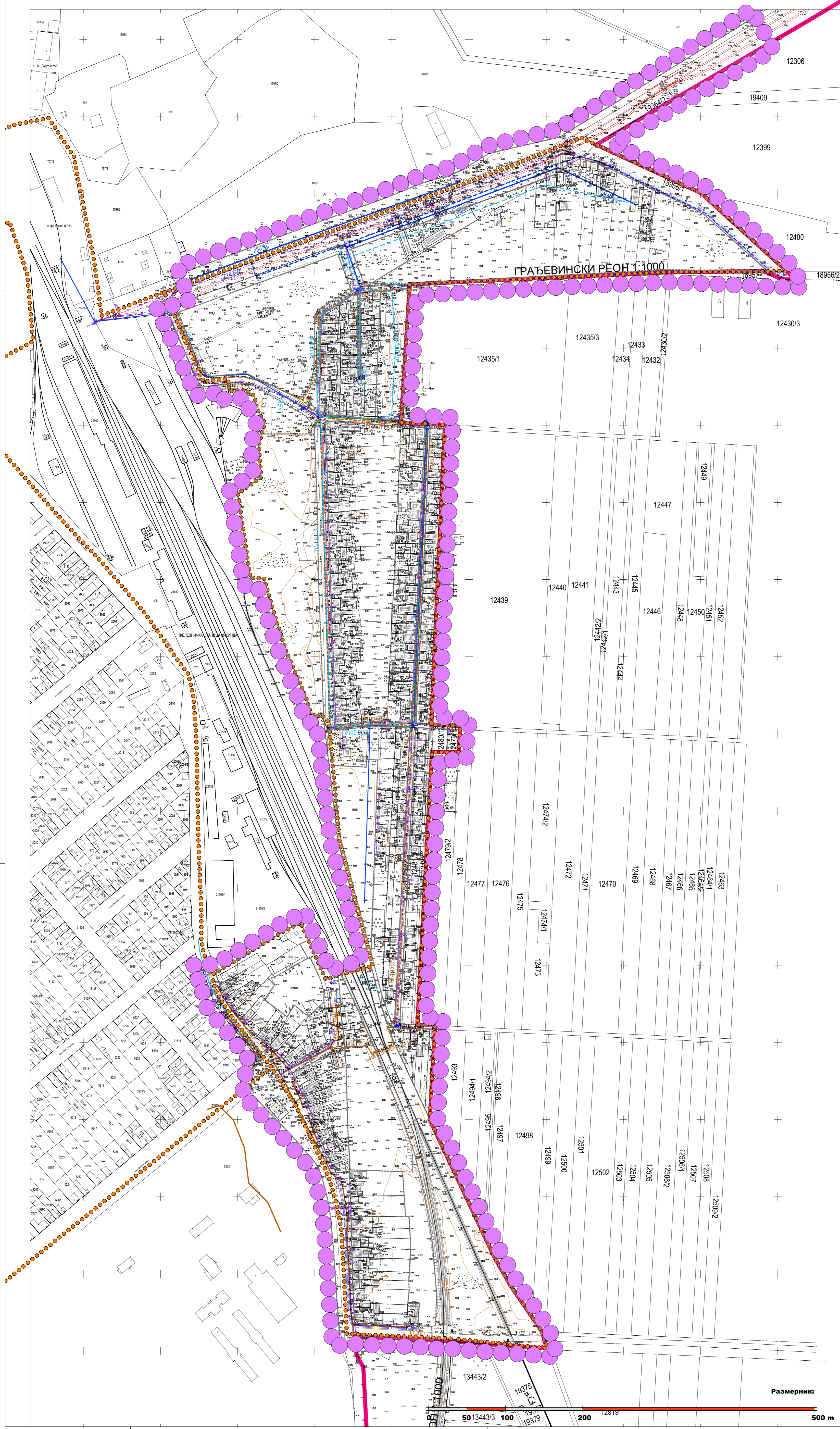
Назив листа: **План грађевинских парцела јавне намене са смерницама за спровођење плана**

Размера: 1:2.500

Датум: 10. јул, 2024. год.

Руководилац израде: **Доц. Др Данило Фурунџић, дипл.инж.арх. (ИМС 2008/1440/14)**

Размерник: 0 50 100 200 500 m



ПОЛОЖАЈ ОБУХВАТА ПЛАНА У ОДНОСУ НА ОБУХВАТ ГЕНЕРАЛНОГ УРБАНИСТИЧКОГ ПЛАНА КИКИНДЕ И ПЛАНА ГЕНЕРАЛНЕ РЕГУЛАЦИЈЕ СЕВЕРОИСТОЧНОГ ДЕЛА КИКИНДЕ

ЛЕГЕНДА

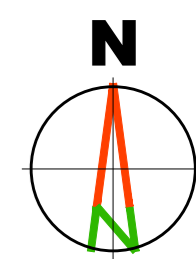
- ГРАНИЦЕ**
- Граница планског подручја
 - Граница грађевинског подручја (План генералне регулације североисточног дела Кикинде - "Сл.лист града Кикинде", бр.12/2016)
 - Граница катастарске парцеле
 - Граница блока
 - Ознака блока - број блока

ХИДРОТЕХНИЧКА ИНФРАСТРУКТУРА

- Постојећи водовод
- Постојећи водовод који се санира

ФЕКАЛНА КАНАЛИЗАЦИЈА

- Постојећи фекални колектор
- Планирани фекални колектор



Наручилац и носилац израде плана: **ГРАД КИКИНДА**
Трг српских добровољаца бр.12
КИКИНДА

Обрађивач плана: **ЈП "КИКИНДА"**
ул. Иђошки пут бр. 6
КИКИНДА

У сарадњи са: **"АРХИПЛАН" Д.О.О.**
ул. Кнеза Михаила бр.66
АРАНЂЕЛОВАЦ

Назив плана: **ДЕТАЉНЕ РЕГУЛАЦИЈЕ**
за блок 56 и делове блокова 57 и 58 у Кикинди (Железнички нови ред)
- нацрт плана -

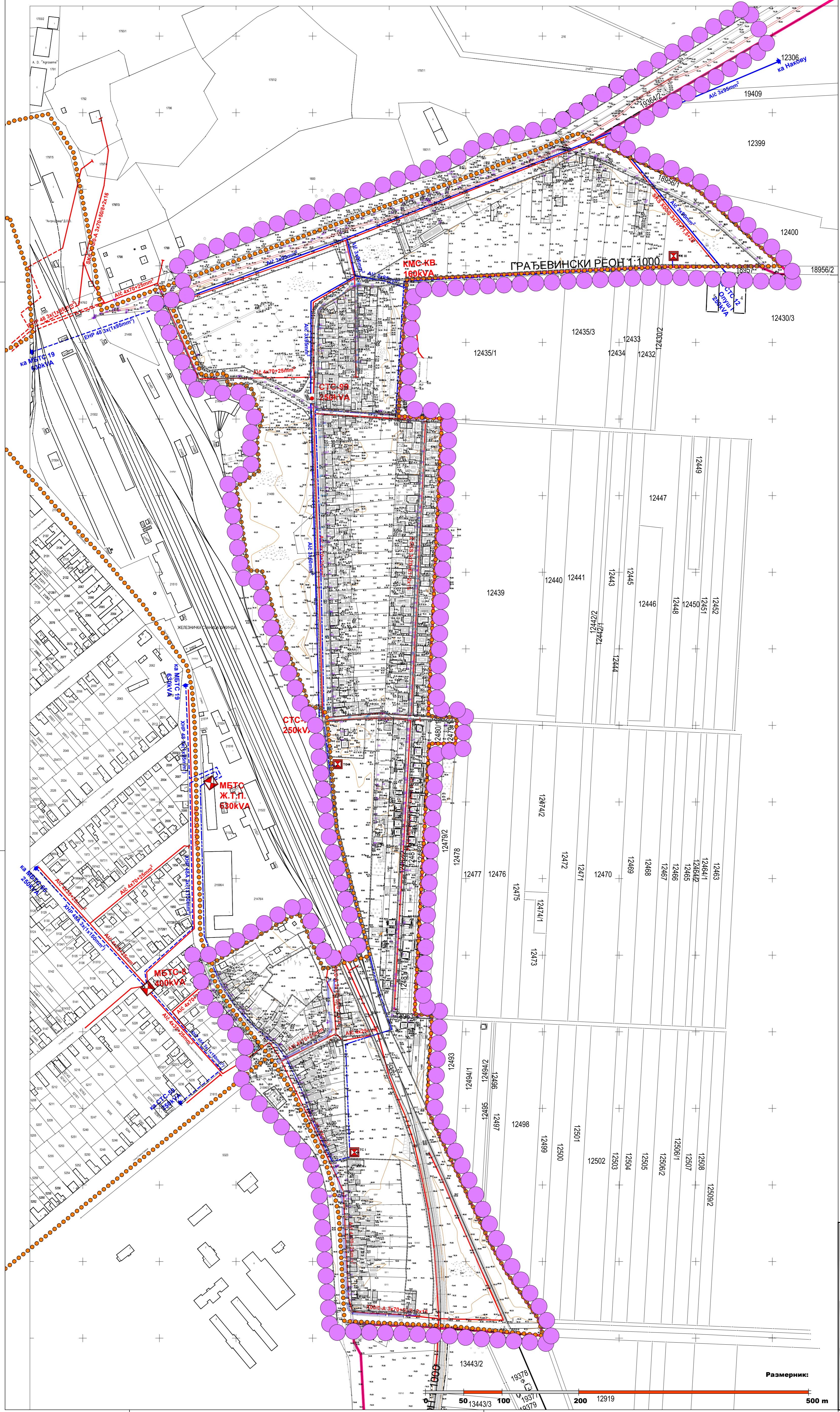
Назив листа: **ПЛАН ВОДОПРИВРЕДНЕ ИНФРАСТРУКТУРЕ**

Размера: 1:2.500

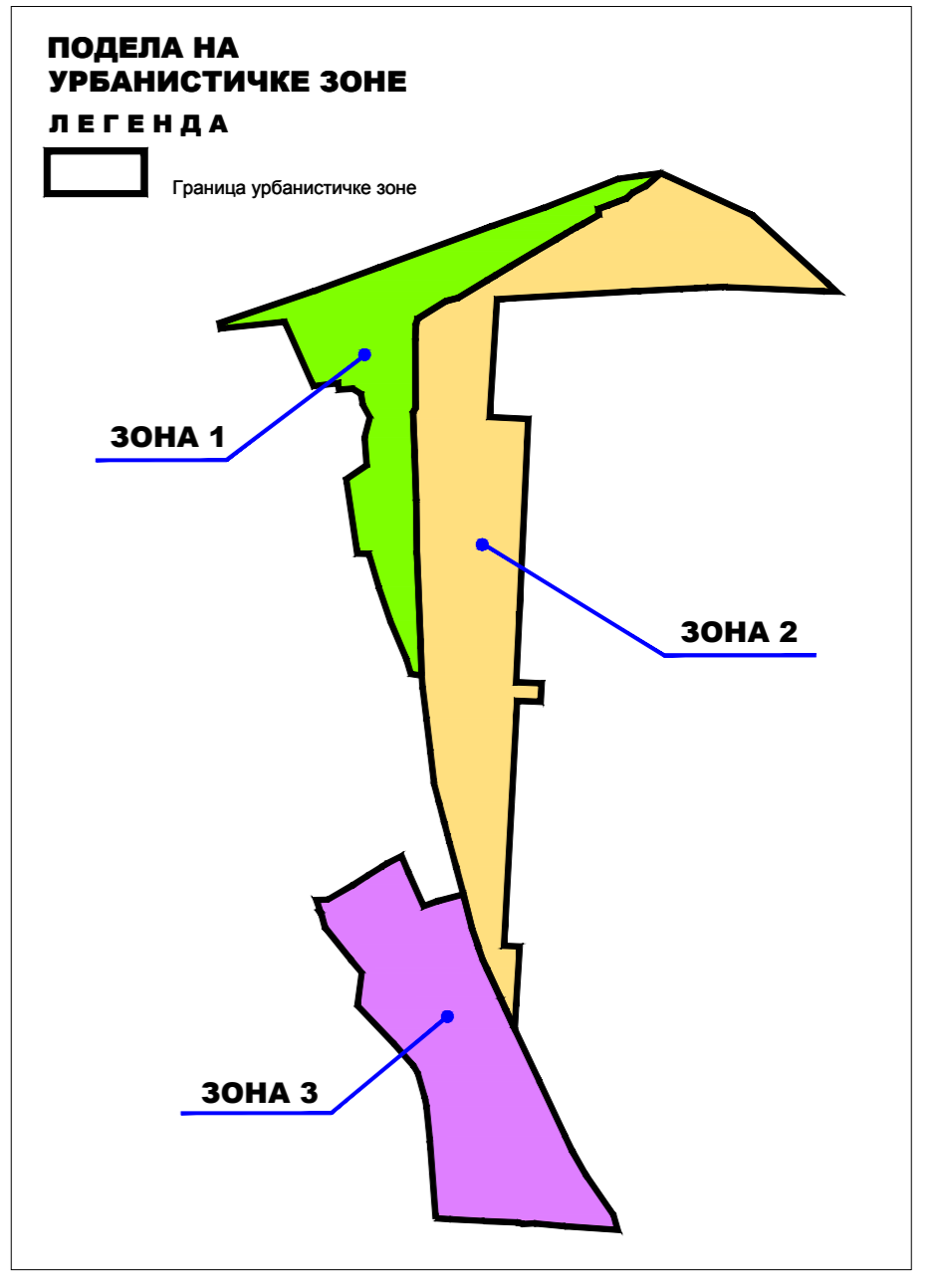
Руководилац израде: **Доц. Др Данило Фурунџић, дипл.инж.арх. (ИМС 2008/1440/14)**

Датум издања: **јул, 2024. год.**

Размерник:

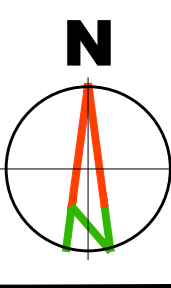


ПОЛОЖАЈ ОБУХВАТА ПЛАНА У ОДНОСУ НА ОБУХВАТ ГЕНЕРАЛНОГ УРБАНИСТИЧКОГ ПЛАНА КИКИНДЕ И ПЛАНА ГЕНЕРАЛНЕ РЕГУЛАЦИЈЕ СЕВЕРОИСТОЧНОГ ДЕЛА КИКИНДЕ



ЛЕГЕНДА

- ГРАНИЦЕ**
- Граница планског подручја
 - Граница грађевинског подручја (План генералне регулације североисточног дела Кикинде - "Сп.лист града Кикинде", бр.12/2016)
 - Граница катастарске парцеле
 - Граница блока
 - 56 Ознака блока - број блока
- ЕЛЕКТРОЕНЕРГЕТСКА ИНФРАСТРУКТУРА**
- Постојећи надземни вод 10kV, планира се за прелаз на 20kV
 - Постојећи кабловски вод 10kV, планира се за прелаз на 20kV
 - Планирани надземни вод 20kV са СКС (ХНЕ48/О-А 3x1x70mm²)
 - Планирани кабловски вод 20kV
 - Постојећа нисконапонска мрежа на стубовима
 - Постојећа стубна ТС 20/0.4 kV
 - Планирана МБТС 20/0.4 kV
- НАПОМЕНА:
За напајање изградити нисконапонске водове из припадајућих ТС 20/0.4kV, као и водове јавне расвете.



Наручилац и носилац израде плана: **ГРАД КИКИНДА**
Трг српских добровољаца бр.12
КИКИНДА

Обрађивач плана: **ЈП "КИКИНДА"**
ул. Иђошки пут бр. 6
КИКИНДА

У сарадњи са: **"АРХИПЛАН" Д.О.О.**
ул. Кнеза Михаила бр.66
АРАНЂЕЛОВАЦ

Назив плана: **ДЕТАЉНЕ РЕГУЛАЦИЈЕ**
за блок 56 и делове блокова 57 и 58 у Кикинди (Железнички нови ред)
- нацрт плана -

Назив листа: **ПЛАН ЕЛЕКТРОЕНЕРГЕТСКЕ ИНФРАСТРУКТУРЕ**

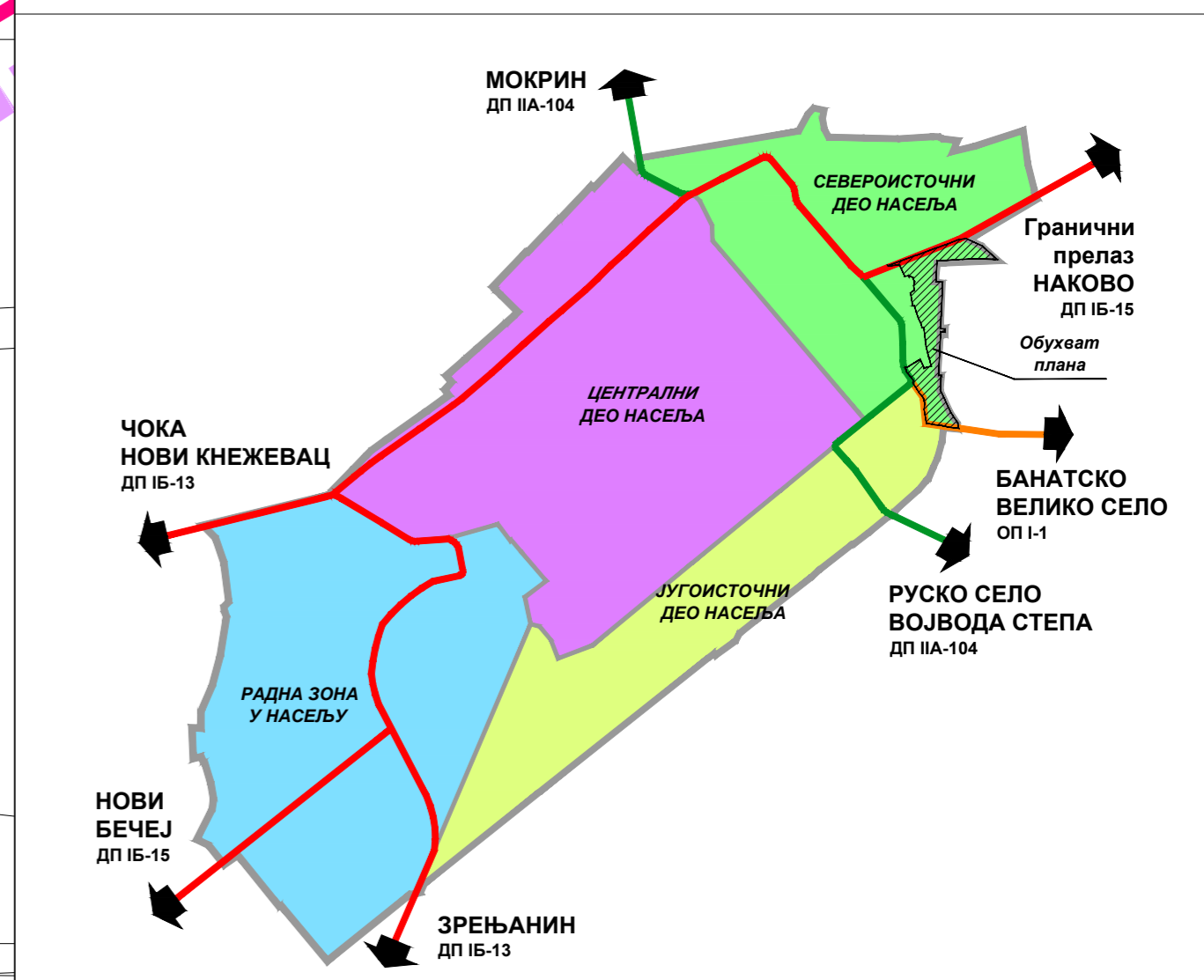
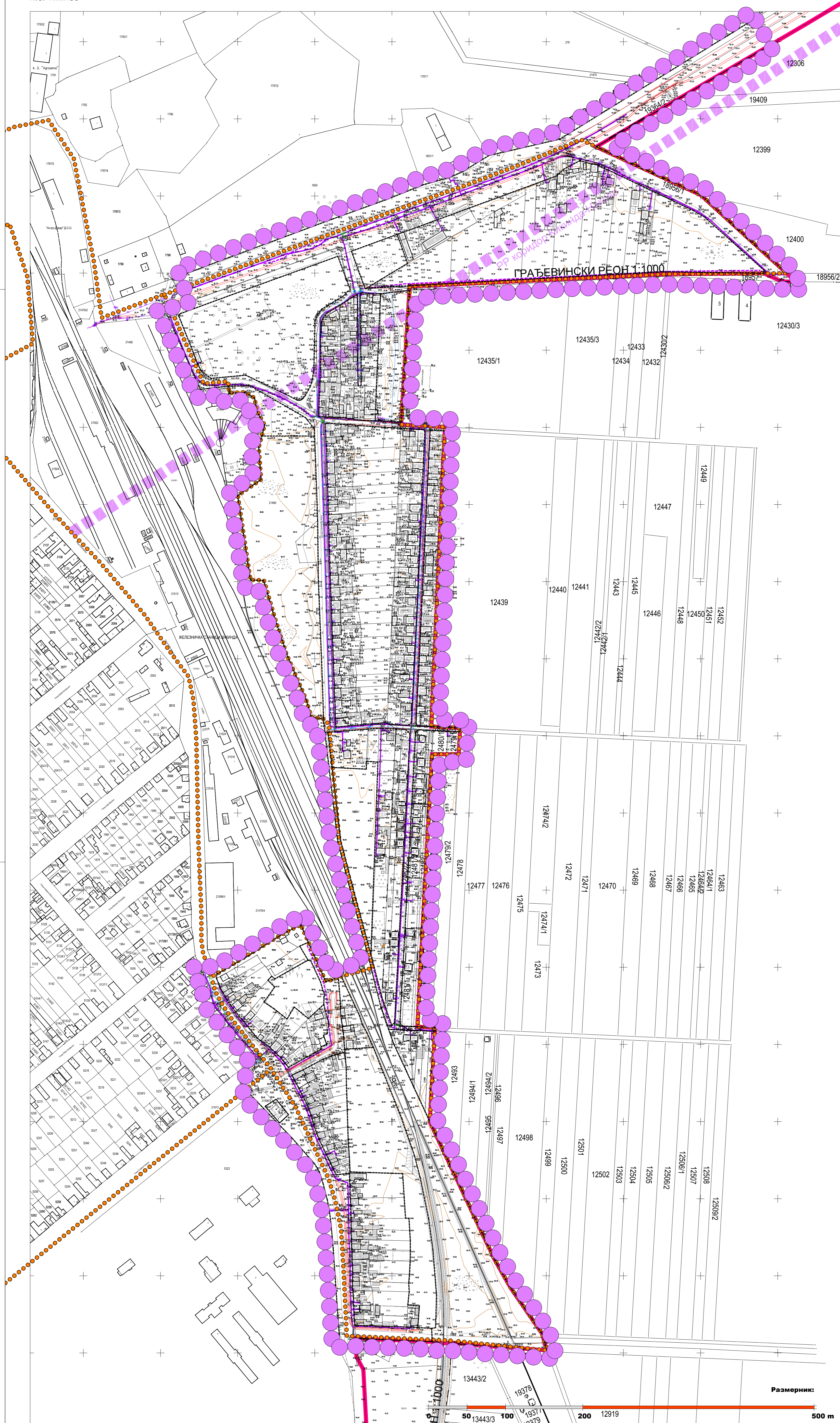
Руководилац израде: **Доц. Др Данило Фурунџић, дипл.инж.арх. (ИКС 2008/1440/14)**

Размерник: 1:1000

Датум издања: **јул, 2024. год.**

Размера: 1:2.500

ИЗДАЈА



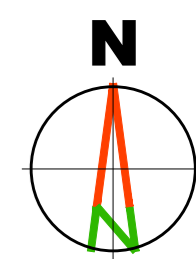
ПОЛОЖАЈ ОБУХВАТА ПЛАНА У ОДНОСУ НА ОБУХВАТ
ГЕНЕРАЛНОГ УРБАНИСТИЧКОГ ПЛАНА КИКИНДЕ
И ПЛАНА ГЕНЕРАЛНЕ РЕГУЛАЦИЈЕ
СЕВЕРОИСТОЧНОГ ДЕЛА КИКИНДЕ

ЛЕГЕНДА

- ГРАНИЦЕ**
- Граница планског подручја
 - Граница грађевинског подручја
(План генералне регулације североисточног дела Кикинде - "Сп. лист града Кикинде", бр. 12/2016)
 - Граница катастарске парцеле
 - Граница блока
 - 56 Ознака блока - број блока

ЕЛЕКТРОНСКА КОМУНИКАЦИОНА ИНФРАСТРУКТУРА

- Постојећи електронски комуникациони вод
- Постојећи електронски комуникациони вод који се измешта
- Планирани електронски комуникациони вод
- Заштитна цев
- Постојећи радио релејни (PP) коридор



Наручилац и носилац израде плана: **ГРАД КИКИНДА**
Трг српских добровољаца бр.12
КИКИНДА

Обрађивач плана: **ЈП "КИКИНДА"**
ул. Иђошки пут бр. 6
КИКИНДА

У сарадњи са: **"АРХИПЛАН" Д.О.О.**
ул. Кнеза Михаила бр.66
АРАНЂЕЛОВАЦ

Назив плана: **ДЕТАЛНЕ РЕГУЛАЦИЈЕ**
за блок 56 и делове блокова 57 и 58 у Кикинди (Железнички нови ред)
- нацрт плана -

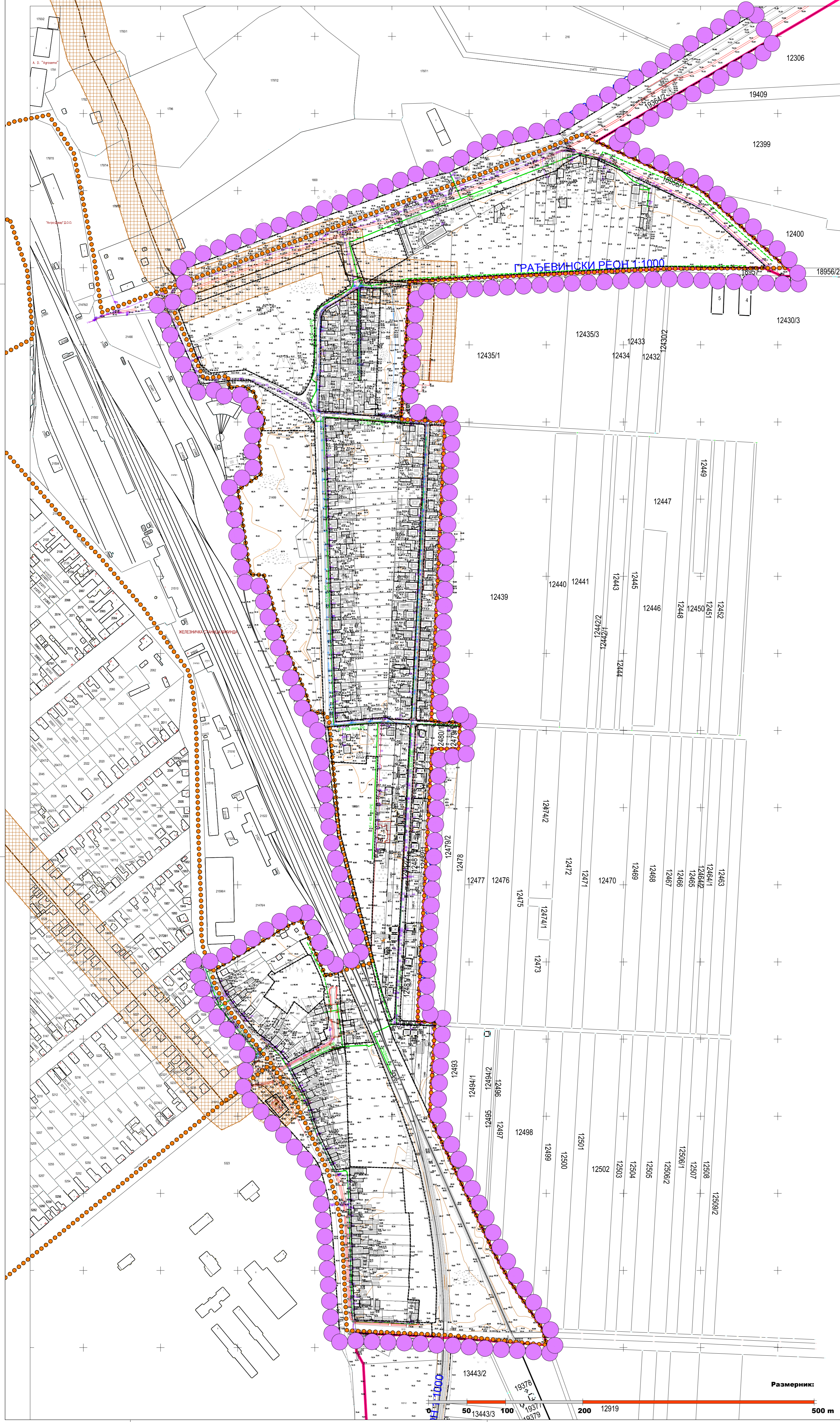
Назив листа: **ПЛАН ЕЛЕКТРОНСКЕ КОМУНИКАЦИОНЕ ИНФРАСТРУКТУРЕ**

Руководилац израде: **Доц. Др Данило Фурунџић, дипл.инж.арх. (ИКС 200 1440 14)**

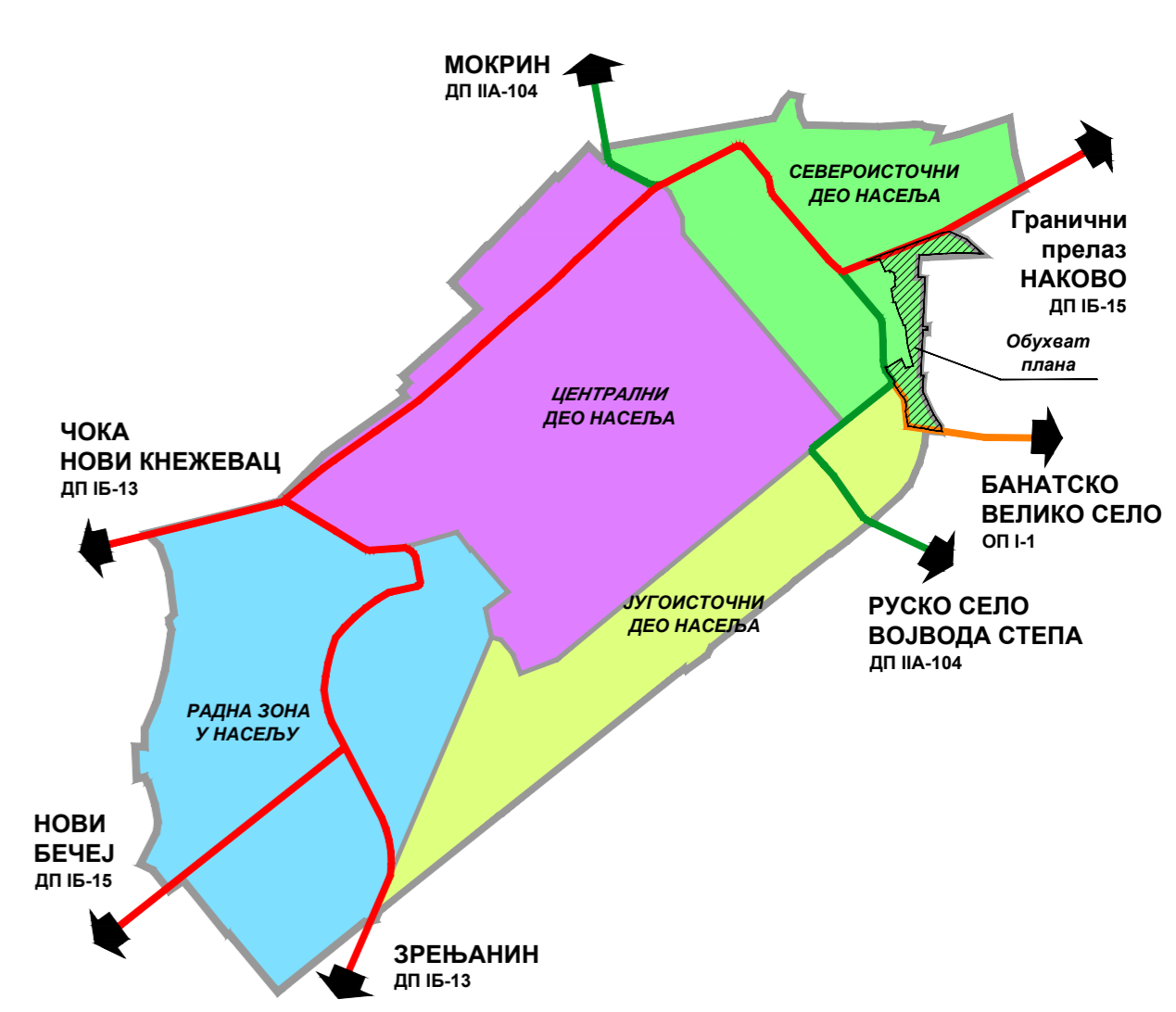
Размерник: 1:2.500

Датум издања: **јул, 2024. год.**

ИЗДАЈНИК: **РЕПУБЛИКА СРБИЈА**
МИНИСТАРСТВО ЗА КОМУНИКАЦИОНЕ ИНФРАСТРУКТУРЕ
Београд, 200 1440 14



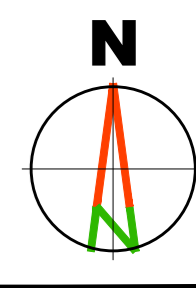
ГРАЂЕВИНСКИ РЕОН 1:1000



ПОЛОЖАЈ ОБУХВАТА ПЛАНА У ОДНОСУ НА ОБУХВАТ ГЕНЕРАЛНОГ УРБАНИСТИЧКОГ ПЛАНА КИКИНДЕ И ПЛАНА ГЕНЕРАЛНЕ РЕГУЛАЦИЈЕ СЕВЕРОИСТОЧНОГ ДЕЛА КИКИНДЕ

ЛЕГЕНДА

- ГРАНИЦЕ**
- Граница планског подручја
 - Граница грађевинског подручја (План генералне регулације североисточног дела Кикинде - "Сп.лист града Кикинде", бр. 12/2016)
 - Граница катастарске парцеле
 - Граница блока
 - 56 Ознака блока - број блока
- ГАСОВОДНА ИНФРАСТРУКТУРА**
- Постојећи дистрибутивни гасовод ниског притиска
 - Планирани дистрибутивни гасовод ниског притиска
- НАФТОВОД**
- Постојећи бушотински цевовод - нафтовод
 - Постојећа нафтна бушотина
- ЗАШТИТНИ ПОЈАСЕВИ**
- Појас забрањене изградње надземних објеката око бушотинског цевовода (2x30m, мерено од осе цевовода)
 - Појас забрањене изградње надземних објеката око бушотине (r=30m, мерено од осе бушотине)



Наручилац и носилац израде плана: **ГРАД КИКИНДА**
Трг српских добровољаца бр.12
КИКИНДА

Обрађивач плана: **ЈП "КИКИНДА"**
ул. Иђошки пут 6
КИКИНДА

У сарадњи са: **"АРХИПЛАН" Д.О.О.**
ул. Кнеза Михаила бр.66
АРАНЂЕЛОВАЦ

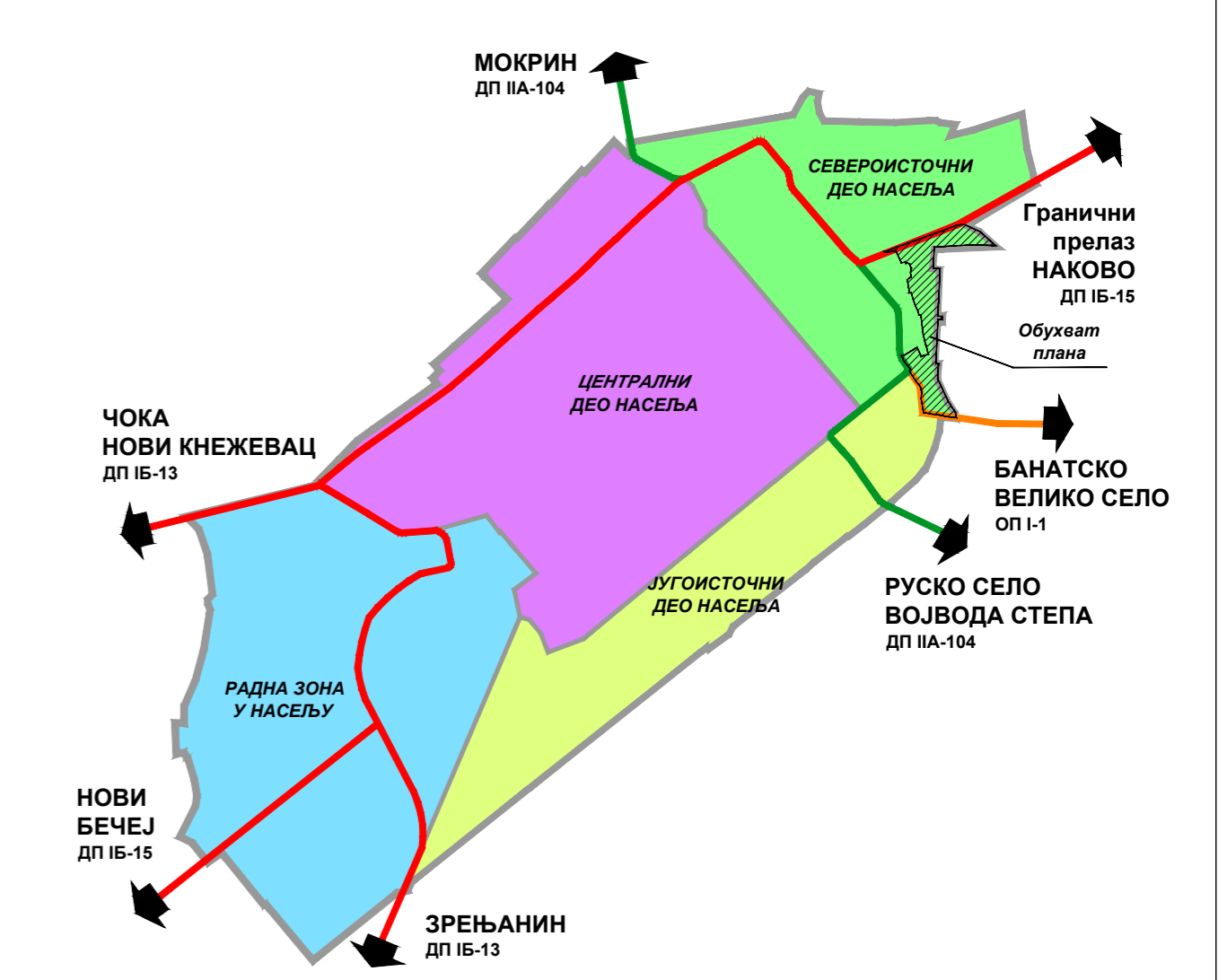
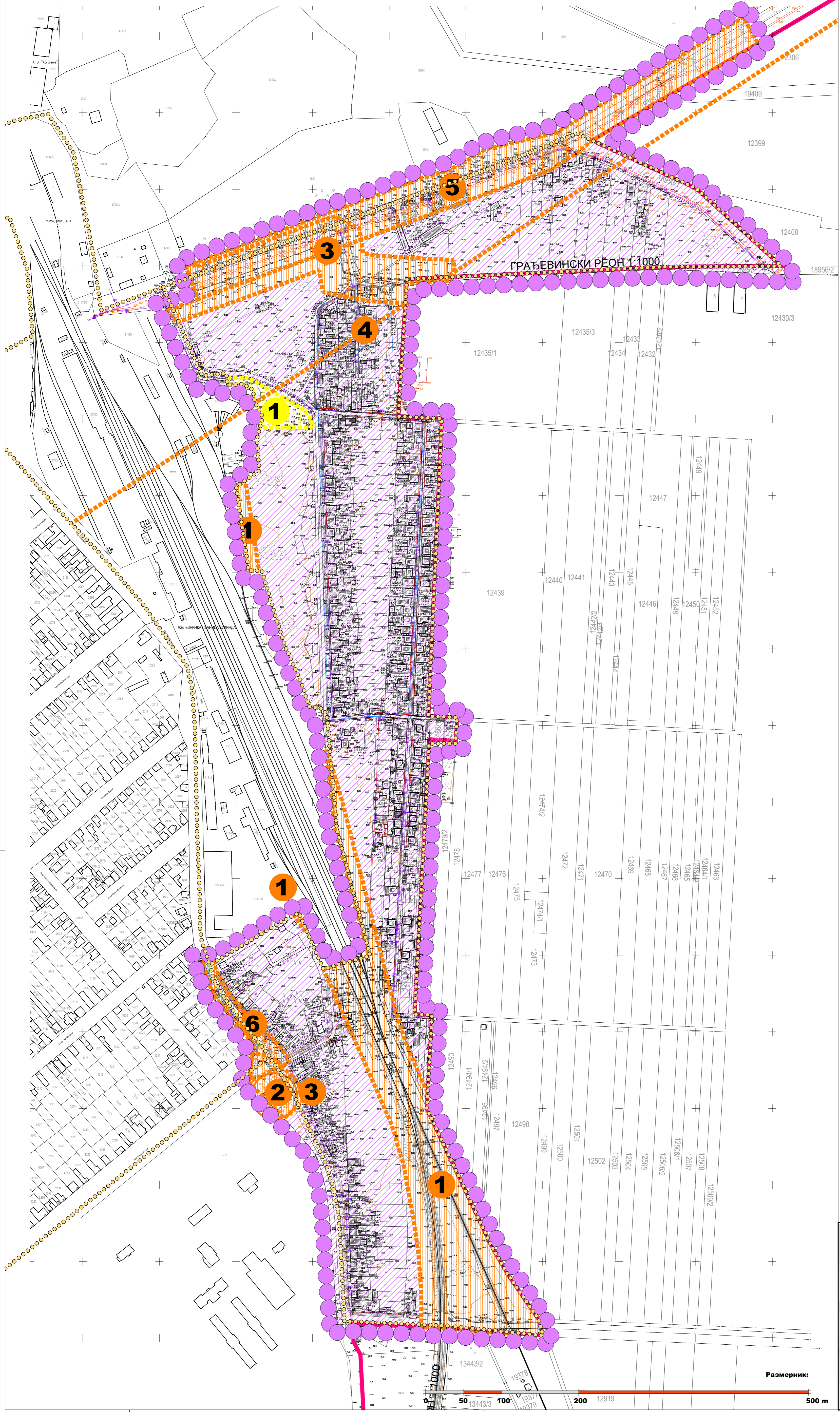
Назив плана: **ДЕТАЉНЕ РЕГУЛАЦИЈЕ**
за блок 56 и делове блокова 57 и 58 у Кикинди (Железнички нови ред)
- нацрт плана -

Назив листа: **ПЛАН ГАСОВОДНЕ И НАФТОВОДНЕ ИНФРАСТРУКТУРЕ**

Руководилац израде: **Доц. Др Данило Фурунџић, дипл.инж.арх. (ИМС 200144014)**

Размера: 1:2.500
Датум: 10 јул, 2024. год.

Размерник: 0 50 100 200 500 m



ПОЛОЖАЈ ОБУХВАТА ПЛАНА У ОДНОСУ НА ОБУХВАТ ГЕНЕРАЛНОГ УРБАНИСТИЧКОГ ПЛАНА КИКИНДЕ И ПЛАНА ГЕНЕРАЛНЕ РЕГУЛАЦИЈЕ СЕВЕРОИСТОЧНОГ ДЕЛА КИКИНДЕ

ЛЕГЕНДА

- ГРАНИЦЕ**
- Граница планског подручја
 - Граница грађевинског подручја (План генералне регулације североисточног дела Кикинде - "Сл.лист града Кикинде", бр.12/2016)
 - Граница катастарске парцеле
 - Граница блока
 - Ознака блока - број блока

Спровођење плана

У складу са прописима о планирању и изградњи, овај План представља плански основ за израду пројекта парцелације/препарцелације површина јавне и остале намене и за издавање одговарајућих дозвола, у складу са прописима о планирању и изградњи.

А. Зоне ограничене изградње

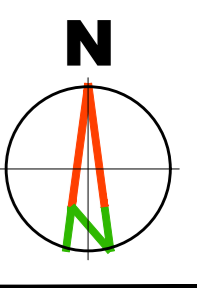
- Зоне ограничене изградње
 - Железнички инфраструктурни појас
 - Зона заштите нафтне бушотине
 - Заштитни појас нафтовода
 - РР коридор фиксне телефоније
 - Зона државног пута IБ реда
 - Зона државног пута IIА реда

Б. Израда урбанистичких пројеката

- Обавезна израда Урбанистичког пројекта прописује се за локације:
 - Површине за мешовите намене

В. Директно спровођење плана

- Подручје директног спровођења плана, на основу правила грађења из Плана детаљне регулације за блок 56 и делове блокова 57 и 58 у Кикинди (Железнички нови ред)



Наручилац и носилац израде плана: **ГРАД КИКИНДА**
Трг српских добровољаца бр.12
КИКИНДА

Обрађивач плана: **ЈП "КИКИНДА"**
ул. Иђошки пут 6
КИКИНДА

У сарадњи са: **"АРХИПЛАН" Д.О.О.**
ул. Кнеза Михаила бр.66
АРАНЂЕЛОВАЦ

Назив плана: **ДЕТАЉНЕ РЕГУЛАЦИЈЕ**
за блок 56 и делове блокова 57 и 58 у Кикинди (Железнички нови ред)
- нацрт плана -

Назив листа: _____ Размера: 1:2.500 Лист број: _____

Начин спровођења плана и зоне ограничене изградње

Руководилац израде: _____ Датум: _____

одговорни урбаниста: Доц. Др Данило Фурунџић, дипл.инж.арх. (ИКС 200 1440 14)

Размерник: 50 100 200 500 m