

СЛУЖБЕНИ ЛИСТ ГРАДА КИКИНДЕ

ГОДИНА VII

КИКИНДА, 13. АПРИЛ 2023. ГОДИНЕ

БРОЈ: 6/2023

СКУПШТИНА ГРАДА

22.

На основу чланова 72. и 73. Закона о локалним изборима („Службени гласник РС“, 14/2022), члана 40. Статута града Кикинде („Службени лист града Кикинде“, број 4/2019) и чл. 79. и 100. ст. 2. Пословника Скупштине града („Службени лист града Кикинде, бр. 13/20) Скупштина града Кикинде, дана 13.4.2023. године, донела је

О Д Л У К У О ПОТВРЂИВАЊУ МАНДАТА ОДБОРНИКУ СКУПШТИНЕ ГРАДА КИКИНДЕ

Члан 1.

Потврђује се мандат одборнику Скупштине града Кикинде ЖЕЉКУ РАДАКОВИЋУ из Мокрина, са изборне листе „Александар Вучић – За нашу децу.“

Члан 2.

Мандат новог одборника почиње да тече од дана када му Скупштина града Кикинде потврди мандат и може трајати најдуже до истека времена на које је изабран одборник коме је престао мандат.

Члан 3.

Против ове одлуке, подносилац проглашене изборне листе која је освојила мандате, одборник и кандидат за одборника на изборној листи са које је изабран нови одборник могу поднети жалбу вишем суду на чијем се подручју налази седиште скупштине, а преко Скупштине града Кикинде, у року од седам дана од дана доношења ове одлуке.

Одлука донета у поступку по жалби је правноснажна и против ње се не могу поднети ванредна правна средства предвиђена законом којим се уређује управни спор.

Члан 4.

Ова одлука ступа на снагу даном доношења и објављује се у „Службеном листу града Кикинде“.

Република Србија
Аутономна покрајина Војводина
ГРАД КИКИНДА
СКУПШТИНА ГРАДА
Број: П-06-15/2023
Дана: 13.4.2023. године
К и к и н д а

ПРЕДСЕДНИК
Младен Богдан, с.р.

23.

На основу члана 45. ст. 1 и 2. у вези са чланом 66. став 5. Закона о локалној самоуправи („Сл. гласник РС“, бр. 129/2007, 83/2014-др. закон, 101/2016 – др. закон, 47/2018 и 111/2021 – др. закон) и члана 67. став 4 и 5. Статута града Кикинде („Службени лист града Кикинде“, број 4/2019), Скупштина града Кикинде, на седници одржаној дана 13.4.2023. године, донела је:

**РЕШЕЊЕ
О ИЗБОРУ ЧЛАНА ГРАДСКОГ ВЕЋА
ГРАДА КИКИНДЕ**

I

НЕБОЈША ЈОВАНОВ, дипломирани индустријски менаџер, бира се за члана Градског већа града Кикинде.

II

Решење ступа на снагу даном доношења и објавиће се у „Службеном листу града Кикинде“.

Образложење

Одредбама члана 45. Ст. 1 и 2. У вези са чланом 66. Став 5. Закона о локалној самоуправи, регулисано је, између осталог, да чланове Градског већа бира Скупштина града, на период од четири године, већином од укупног броја одборника.

Према члану 67. Ст. 4 и 5. Статута града Кикинде, у случају да заменик градоначелника или члан Градског већа поднесе оставку, градоначелник је дужан да на наредној седници Скупштине града поднесе предлог за избор новог заменика градоначелника, односно члана Градског већа.

Будући да је Мирослав Дучић поднео оставку на функцију члана Градског већа града Кикинде, сходно члану 32. Тачка 12) Закона о локалној самоуправи, Скупштина града, на предлог градоначелника, доноси решење о избору новог члана Градског већа града Кикинде.

Небојша Јованов је рођен 1976. Године у Кикинди. У родном граду завршио је основну школу, средњу Техничку школу, а затим и Факултет за индустријски менаџмент. По струци је дипломирани индустријски менаџер. Својих 25 година радног искуства стицао је у нафтној индустрији на широком спектру послова, након тога у аутомобилској индустрији, а затим у трговини и угоститељству.

Од 2018. Године члан је Управног одбора Дома за смештај ученика средњих школа „Никола Војводић“, а од 2022. Године и члан Надзорног одбора Спортског центра „Језеро“.

Од 2021. Године био је члан кабинета градоначелника Кикинде.

Активно се бавио ватерполом 10 година у ватерполо клубу „Жак“ Кикинда. Говори енглески језик.

На основу свега изнетог, донето је решење као у диспозитиву.

ПОУКА О ПРАВНОМ ЛЕКУ:

Против овог решења може се тужбом покренути управни спор пред Управним судом Републике Србије у року од 30 дана од дана достављања Решења.

Република Србија
Аутономна покрајина Војводина
ГРАД КИКИНДА
СКУПШТИНА ГРАДА
Број: II-06-15/2023
Дана: 13.4.2023. године
К и к и н д а

ПРЕДСЕДНИК
Младен Богдан, с.р.

24.

На основу одредбе члана 92. Закона о буџетском систему („Сл. гласник РС“, бр. 54/2009, 73/2010, 101/2010, 101/2011, 93/2012, 62/2013, 63/2013- испр. и 108/2013, 68/2015-др.закон, 103/2015, 99/2016, 113/2017, 95/2018, 31/2019, 72/2019, 149/2020, 118/2021, 118/2021-др.закон и 138/2022), члана 32. Закона о локалној самоуправи („Службени лист РС“, бр. 129/2007, 83/2014-други закон, 101/2016-др.закон, 47/2018 и 111/2021-др.закон), члана 40. Статута града Кикинда («Сл. лист Града Кикинде», бр. 4/2019) и сагласности Државне ревизорске институције Београд број: 037-381/2023-04 од 06.02.2023. године, Скупштина града Кикинда на седници одржаној дана 13.4.2023. године, донела је

ОДЛУКУ**О АНГАЖОВАЊУ РЕВИЗОРА ЗА ОБАВЉАЊЕ ЕКСТЕРНЕ РЕВИЗИЈЕ ЗАВРШНОГ РАЧУНА БУЏЕТА ГРАДА КИКИНДА ЗА 2022. ГОДИНУ****Члан 1.**

Овом одлуком одобрава се ангажовање екстерне ревизије Завршног рачуна буџета града Кикинда за 2022. годину.

Члан 2.

За вршење екстерне ревизије Завршног рачуна буџета града Кикинда за 2022. годину, изабраће се у складу са законом, ревизорска кућа или лице које испуњава услове за обављање послова ревизије финансијских извештаја прописане законом којим се уређује рачуноводство и ревизија.

Члан 3.

Поступак јавне набавке за ангажовање екстерне ревизије Завршног рачуна буџета града Кикинда за 2022. годину спровешће одсек за јавне набавке Градске управе Кикинда, сагласно закону.

Члан 4.

Ова одлука ступа на снагу осмог дана од дана објављивања у „Службеном листу града Кикинда“.

Република Србија
Аутономна покрајина Војводина
ГРАД КИКИНДА
СКУПШТИНА ГРАДА
Број: П-06-15/2023
Дана: 13.4.2023. године
К и к и н д а

ПРЕДСЕДНИК
Младен Богдан, с.р.

25.

На основу члана 40. тачка 13. Статута града Кикинда („Сл. лист града Кикинда“ бр. 4/19), Скупштина града Кикинде, на седници одржаној 13.04.2023. године, донела је

О Д Л У К У**О ДАВАЊУ САГЛАСНОСТИ НА СТАТУТ
НАРОДНЕ БИБЛИОТЕКЕ „ЈОВАН ПОПОВИЋ“ КИКИНДА****Члан 1.**

Даје се сагласност на Статут Народне библиотеке „Јован Поповић“ Кикинда, донет на седници Управног одбора од 03.04.2023. године.

Члан 2.

Ова одлука ступа на снагу осмог дана од дана објављивања у „Службеном листу општине Кикинда“.

Република Србија
Аутономна покрајина Војводина
ГРАД КИКИНДА
СКУПШТИНА ГРАДА
Број: П-06-15/2023
Дана: 13.4.2023. године
К и к и н д а

ПРЕДСЕДНИК
Младен Богдан, с.р.

26.

На основу члана 40. тачка 13. Статута града Кикинда („Сл. лист града Кикинда“ бр. 4/19), Скупштина града Кикинде, на седници одржаној 13.04.2023. године, донела је

О Д Л У К У
О ДАВАЊУ САГЛАСНОСТИ НА СТАТУТ
ИСТОРИЈСКОГ АРХИВА КИКИНДА

Члан 1.

Даје се сагласност на Статут Историјског архива Кикинда, донет на седници Управног одбора од 10.02.2023. године.

Члан 2.

Ова одлука ступа на снагу осмог дана од дана објављивања у „Службеном листу општине Кикинда“.

Република Србија
Аутономна покрајина Војводина
ГРАД КИКИНДА
СКУПШТИНА ГРАДА
Број: П-06-15/2023
Дана: 13.4.2023. године
К и к и н д а

ПРЕДСЕДНИК
Младен Богдан, с.р.

27.

На основу члана 40. тачка 13. Статута града Кикинда („Сл. лист града Кикинда“ бр. 4/19), Скупштина града Кикинде, на седници одржаној 13.04.2023. године, донела је

О Д Л У К У
О ДАВАЊУ САГЛАСНОСТИ НА СТАТУТ
ЦЕНТРА ЗА ЛИКОВНУ И ПРИМЕЊЕНУ УМЕТНОСТ „TERRA“ КИКИНДА

Члан 1.

Даје се сагласност на Статут Центра за ликовну и примењену уметност „TERRA“ Кикинда, донет на седници Управног одбора од 02.03.2023. године.

Члан 2.

Ова одлука ступа на снагу осмог дана од дана објављивања у „Службеном листу општине Кикинда“.

Република Србија
Аутономна покрајина Војводина
ГРАД КИКИНДА
СКУПШТИНА ГРАДА
Број: П-06-15/2023
Дана: 13.4.2023. године
К и к и н д а

ПРЕДСЕДНИК
Младен Богдан, с.р.

28.

На основу члана 32. Закона о локалној самоуправи („Службени гласник РС“, број 129/2007, 83/2014 – др. закон, 101/2016 – др. закон, 47/2018 и 111/2021–др.закон), члана 40. тачка 55. и члана 136. Статута града Кикинде („Службени лист града Кикинде“, број: 4/19), Скупштина града Кикинде, на седници одржаној дана 13.04.2023. године, донела је

ОДЛУКУ
О УСВАЈАЊУ ИЗВЕШТАЈА О РАДУ И ПОСЛОВАЊУ МЕСНЕ ЗАЈЕДНИЦЕ „БАНАТСКА ТОПОЛА“
БАНАТСКА ТОПОЛА ЗА 2022. ГОДИНУ

Члан 1.

УСВАЈА СЕ Извештај о раду и пословању Месне заједнице „Банатска Топола“ Банатска Топола за 2022. годину, број 73 /2023.

Члан 2.

Ова одлука ступа на снагу осмог дана од дана објављивања у „Службеном листу града Кикинде“.

Република Србија
Аутономна покрајина Војводина
ГРАД КИКИНДА
СКУПШТИНА ГРАДА
Број: П-06-15/2023
Дана: 13.4.2023. године
К и к и н д а

ПРЕДСЕДНИК
Младен Богдан, с.р.

29.

На основу члана 32. Закона о локалној самоуправи („Службени гласник РС“, број 129/2007, 83/2014 – др. закон, 101/2016 – др. закон, 47/2018 и 111/2021 – др. закона), члана 40. тачка 55. и члана 136. Статута града Кикинде („Службени лист града Кикинде“, број: 4/19), Скупштина града Кикинде, на седници одржаној дана 13.04.2023. године, донела је

ОДЛУКУ
О УСВАЈАЊУ ИЗВЕШТАЈА О РАДУ И ПОСЛОВАЊУ МЕСНЕ ЗАЈЕДНИЦЕ
„БАНАТСКО ВЕЛИКО СЕЛО“ БАНАТСКО ВЕЛИКО СЕЛО ЗА 2022. ГОДИНУ

Члан 1.

УСВАЈА СЕ Извештај о раду и пословању Месне заједнице „Банатско Велико Село“ Банатско Велико Село за 2022. годину, број 59 /2023.

Члан 2.

Ова одлука ступа на снагу осмог дана од дана објављивања у „Службеном листу града Кикинде“.

Република Србија
Аутономна покрајина Војводина
ГРАД КИКИНДА
СКУПШТИНА ГРАДА
Број: II-06-15/2023
Дана: 13.4.2023. године
К и к и н д а

ПРЕДСЕДНИК
Младен Богдан, с.р.

30.

На основу члана 32. Закона о локалној самоуправи („Службени гласник РС“, број 129/2007, 83/2014 – др. закон, 101/2016 – др. закон, 47/2018 и 111/2021 – др. закона), члана 40. тачка 55. и члана 136. Статута града Кикинде („Службени лист града Кикинде“, број: 4/19), Скупштина града Кикинде, на седници одржаној дана 13.04.2023. године, донела је

ОДЛУКУ
О УСВАЈАЊУ ИЗВЕШТАЈА О РАДУ И ПОСЛОВАЊУ МЕСНЕ ЗАЈЕДНИЦЕ
„БАШАИД“ БАШАИД ЗА 2022. ГОДИНУ

Члан 1.

УСВАЈА СЕ Извештај о раду и пословању Месне заједнице „Башаид“ Башаид за 2022. годину, број 155/2023

Члан 2.

Ова одлука ступа на снагу осмог дана од дана објављивања у „Службеном листу града Кикинде“.

Република Србија
Аутономна покрајина Војводина
ГРАД КИКИНДА
СКУПШТИНА ГРАДА
Број: II-06-15/2023
Дана: 13.4.2023. године
К и к и н д а

ПРЕДСЕДНИК
Младен Богдан, с.р.

31.

На основу члана 32. Закона о локалној самоуправи („Службени гласник РС“, број 129/2007, 83/2014 – др. закон, 101/2016 – др. закон, 47/2018 и 111/2021 – др. закона), члана 40. тачка 55. и члана 136. Статута града Кикинде („Службени лист града Кикинде“, број: 4/19), Скупштина града Кикинде, на седници одржаној дана 13.04.2023. године, донела је

**ОДЛУКУ
О УСВАЈАЊУ ИЗВЕШТАЈА О РАДУ И ПОСЛОВАЊУ МЕСНЕ ЗАЈЕДНИЦЕ
ИЋОШ ЗА 2022. ГОДИНУ**

Члан 1.

УСВАЈА СЕ Извештај о раду и пословању Месне заједнице Ићош за 2022. годину, број 77/2023.

Члан 2.

Ова одлука ступа на снагу осмог дана од дана објављивања у „Службеном листу града Кикинде“.

Република Србија
Аутономна покрајина Војводина
ГРАД КИКИНДА
СКУПШТИНА ГРАДА
Број: II-06-15/2023
Дана: 13.4.2023. године
К и к и н д а

ПРЕДСЕДНИК
Младен Богдан, с.р.

32.

На основу члана 32. Закона о локалној самоуправи („Службени гласник РС“, број 129/2007, 83/2014 – др. закон, 101/2016 – др. закон, 47/2018 и 111/2021 – др. закон), члана 40. тачка 55. и члана 136. Статута града Кикинде („Службени лист града Кикинде“, број: 4/19), Скупштина града Кикинде, на седници одржаној дана 13.04.2023. године, донела је

**ОДЛУКУ
О УСВАЈАЊУ ИЗВЕШТАЈА О РАДУ И ПОСЛОВАЊУ МЕСНЕ ЗАЈЕДНИЦЕ
МОКРИН ЗА 2022. ГОДИНУ**

Члан 1.

УСВАЈА СЕ Извештај о раду и пословању Месне заједнице „Мокрин“ Мокрин за 2022. годину, број 151 /2023

Члан 2.

Ова одлука ступа на снагу осмог дана од дана објављивања у „Службеном листу града Кикинде“.

Република Србија
Аутономна покрајина Војводина
ГРАД КИКИНДА
СКУПШТИНА ГРАДА
Број: II-06-15/2023
Дана: 13.4.2023. године
К и к и н д а

ПРЕДСЕДНИК
Младен Богдан, с.р.

33.

На основу члана 32. Закона о локалној самоуправи („Службени гласник РС“, број 129/2007, 83/2014 – др. закон, 101/2016 – др. закон, 47/2018 и 111/2021–др.закона), члана 40. тачка 55. и члана 136. Статута града Кикинде („Службени лист града Кикинде“, број: 4/19), Скупштина града Кикинде, на седници одржаној дана 13.04.2023. године, донела је

**ОДЛУКУ
О УСВАЈАЊУ ИЗВЕШТАЈА О РАДУ И ПОСЛОВАЊУ МЕСНЕ ЗАЈЕДНИЦЕ
НАКОВО ЗА 2022. ГОДИНУ**

Члан 1.

УСВАЈА СЕ Извештај о раду и пословању Месне заједнице Наково за 2022. годину, број 88/2023.

Члан 2.

Ова одлука ступа на снагу осмог дана од дана објављивања у „Службеном листу града Кикинде“.

Република Србија
Аутономна покрајина Војводина
ГРАД КИКИНДА
СКУПШТИНА ГРАДА
Број: П-06-15/2023
Дана: 13.4.2023. године
К и к и н д а

ПРЕДСЕДНИК
Младен Богдан, с.р.

34.

На основу члана 32. Закона о локалној самоуправи („Службени гласник РС“, број 129/2007, 83/2014 – др. закон, 101/2016 – др. закон, 47/2018 и 111/2021–др.закона), члана 40. тачка 55. и члана 136. Статута града Кикинде („Службени лист града Кикинде“, број: 4/19), Скупштина града Кикинде, на седници одржаној дана 13.04.2023. године, донела је

**ОДЛУКУ
О УСВАЈАЊУ ИЗВЕШТАЈА О РАДУ И ПОСЛОВАЊУ МЕСНЕ ЗАЈЕДНИЦЕ
НОВИ КОЗАРЦИ ЗА 2022. ГОДИНУ**

Члан 1.

УСВАЈА СЕ Извештај о раду и пословању Месне заједнице Нови Козарци за 2022. годину, број 48/2023.

Члан 2.

Ова одлука ступа на снагу осмог дана од дана објављивања у „Службеном листу града Кикинде“.

Република Србија
Аутономна покрајина Војводина
ГРАД КИКИНДА
СКУПШТИНА ГРАДА
Број: П-06-15/2023
Дана: 13.4.2023. године
К и к и н д а

ПРЕДСЕДНИК
Младен Богдан, с.р.

35.

На основу члана 32. Закона о локалној самоуправи („Службени гласник РС“, број 129/2007, 83/2014 – др. закон, 101/2016 – др. закон, 47/2018 и 111/2021–др.закон), члана 40. тачка 55. и члана 136. Статута града Кикинде („Службени лист града Кикинде“, број: 4/19), Скупштина града Кикинде, на седници одржаној дана 13.04.2023. године, донела је

**ОДЛУКУ
О УСВАЈАЊУ ИЗВЕШТАЈА О РАДУ И ПОСЛОВАЊУ МЕСНЕ ЗАЈЕДНИЦЕ
РУСКО СЕЛО ЗА 2022. ГОДИНУ**

Члан 1.

УСВАЈА СЕ Извештај о раду и пословању Месне заједнице Руско Село за 2022. годину, број 30/2023.

Члан 2.

Ова одлука ступа на снагу осмог дана од дана објављивања у „Службеном листу града Кикинде“.

Република Србија
Аутономна покрајина Војводина
ГРАД КИКИНДА
СКУПШТИНА ГРАДА
Број: П-06-15/2023
Дана: 13.4.2023. године
К и к и н д а

ПРЕДСЕДНИК
Младен Богдан, с.р.

36.

На основу члана 32. Закона о локалној самоуправи („Службени гласник РС“, број 129/2007, 83/2014 – др. закон, 101/2016 – др. закон, 47/2018 и 111/2021–др.закон), члана 40. тачка 55. и члана 136. Статута града Кикинде („Службени лист града Кикинде“, број: 4/19), Скупштина града Кикинде, на седници одржаној дана 13.04.2023. године, донела је

**ОДЛУКУ
О УСВАЈАЊУ ИЗВЕШТАЈА О РАДУ И ПОСЛОВАЊУ МЕСНЕ ЗАЈЕДНИЦЕ
САЈАН ЗА 2022. ГОДИНУ**

Члан 1.

УСВАЈА СЕ Извештај о раду и пословању Месне заједнице Сајан за 2022. годину, број 25/2023.

Члан 2.

Ова одлука ступа на снагу осмог дана од дана објављивања у „Службеном листу града Кикинде“.

Република Србија
Аутономна покрајина Војводина
ГРАД КИКИНДА
СКУПШТИНА ГРАДА
Број: П-06-15/2023
Дана: 13.4.2023. године
К и к и н д а

ПРЕДСЕДНИК
Младен Богдан, с.р.

37.

На основу члана 29. став 1. тачка 11. Закона о смањењу ризика од катастрофа и управљања ванредним ситуацијама („Сл.гласник РС“, бр. 87/2018) и чл. 40. Статута града Кикинде („Службени лист града Кикинде“ бр. 4/2019) Скупштина града Кикинде на седници одржаној дана 13.04.2023. године, донела је

О Д Л У К А
О УСВАЈАЊУ ИЗВЕШТАЈА О РАДУ
ГРАДСКОГ ШТАБА ЗА ВАНРЕДНЕ СИТУАЦИЈЕ
ГРАДА КИКИНДЕ ЗА 2022. ГОДИНУ

Члан 1.

Усваја се Извештај о раду Градског штаба за ванредне ситуације града Кикинде за 2022. годину

Члан 2.

Одлука ступа на снагу осмог дана од дана објављивања у „Службеном листу града Кикинде“.

Република Србија
Аутономна покрајина Војводина
ГРАД КИКИНДА
СКУПШТИНА ГРАДА
Број: П-06-15/2023
Дана: 13.4.2023. године
К и к и н д а

ПРЕДСЕДНИК
Младен Богдан, с.р.

38.

На основу члана 13. став 1. Закона о комуналним делатностима („Службени гласник РС“, број 88/2011, 104/2016 и 95/2018), члана 32. став 1. тачка 6. Закона о локалној самоуправи („Службени гласник РС“, број 129/2007, 83/2014-др.закон, 101/2016-др.закон и 47/2018) и члана 40. став 1. тачка 6. Статута града Кикинде („Службени лист града Кикинде“, број 4/2019), Скупштина града Кикинде, на седници одржаној 13.04.2023. године, донела је:

ОДЛУКУ
О ДОПУНАМА ОДЛУКЕ О ЈАВНИМ ПАРКИРАЛИШТИМА И УКЛАЊАЊУ ВОЗИЛА

Члан 1.

У Одлуци о јавним паркиралиштима и уклањању возила („Службени лист општине Кикинда“, број 24/2011 и 7/2014-др.одлука и „Службени лист града Кикинде“, број 17/2016, 12/2017, 9/2019-др.одлука, 33/2019, 20/2022 и 25/2022) после члана 6. додаје се члан ба., који гласи:

„Режим јавних паркиралишта може се изузетно утврдити и за друге просторе који нису обухваћени чланом 6. ове Одлуке посебним актом Градског већа града Кикинде.

Другим простором у смислу става 1. овог члана сматрају се сви уређени и означени простори за паркирање возила. Актом Градског већа утврђује се посебно време наплате паркирања за друге просторе.“

Члан 2.

Ова одлука ступа на снагу осмог дана од дана објављивања у „Службеном листу града Кикинде“.

Република Србија
Аутономна покрајина Војводина
ГРАД КИКИНДА
СКУПШТИНА ГРАДА
Број: П-06-15/2023
Дана: 13.4.2023. године
К и к и н д а

ПРЕДСЕДНИК
Младен Богдан, с.р.

39.

На основу члана 94. став 6. Закона о превозу путника у друмском саобраћају („Службени гласник РС“, број 68/2015, 41/2018, 44/2018 – др. закон, 83/2018, 31/2019 и 9/2020), члана 32. став 1. тачка 6. Закона о локалној самоуправи („Службени гласник РС“, 129/2007, 83/2014 - др. закон, 101/2016 - др. закон, 47/2018 и 111/2021 - др. закон) и члана 40. Статута града Кикинде („Службени лист града Кикинде“, број 4/2019) Скупштина града Кикинде, дана 13.04.2023. године, донела је

ОДЛУКУ О ИЗМЕНАМА ОДЛУКЕ О ТАКСИ ПРЕВОЗУ ПУТНИКА

Члан 1.

У Одлуци о такси превозу путника („Службени лист града Кикинде“, бр. 9/2019, 23/2020 и 9/2022) мењају се Такси тарифе, које су саставни део исте, и то:

„ТАКСИ ТАРИФЕ

А.

Утврђује се цена такси превоза, за Град Кикинд, која се исказује као збир јединичних цена у оквиру следећих такси тарифа:

I тарифа:

1. Старт: 115,00 РСД;
2. Пређени километар: 75,00 РСД/km;
3. Време чекања: 700,00 РСД/h;
4. Долазак на адресу по позиву: 0 РСД;
5. Пртљаг тежи од 8 kg: 50,00 РСД.

II тарифа:

1. Старт: 115,00 РСД;
2. Пређени километар: 90,00 РСД/km;
3. Време чекања: 700,00 РСД/h;
4. Долазак на адресу по позиву: 0 РСД;
5. Пртљаг тежи од 8 kg: 50,00 РСД.

III тарифа:

1. Старт: 90,00 РСД;
2. Пређени километар: 130,00 РСД/km;
3. Време чекања: 700,00 РСД/h;
4. Долазак на адресу по позиву: 0 РСД;
5. Пртљаг тежи од 8 kg: 50,00 РСД.

Б.

Утврђује се обавезна цена услуге такси превоза, у следећим износима:

1. За вожњу до 1,8 km, у оквиру прве такси тарифе, у износу од 250 РСД;
2. За вожњу до 1,5 km, у оквиру друге такси тарифе, у износу од 250 РСД;
3. За вожњу до 2 km, у оквиру треће такси тарифе, у износу од 350 РСД.

В.

Такси тарифе се различито обрачунавају у зависности од периода у коме се врши појединачни такси превоз и подручја на коме се превоз обавља, и то:

I тарифа:

Радним даном и суботом, у периоду од 06:00h до 22:00h, у границама територије насељеног места.

II тарифа:

1. Радним даном од 22:00h до 06:00h наредног дана као и викендом у периоду од суботе од 22:00h до понедељка до 06:00h, у границама територије насељеног места;
2. Свим данима у периоду од 00:00h до 24:00h, између насељених места на територији јединице локалне самоуправе;
3. Свим данима у периоду од 00:00h до 24:00h, до територије друге јединице локалне самоуправе;
4. У дане државних празника у периоду од 00:00h до 24:00h, за све територије.

III тарифа:

Дана 31.12. од 20:00h до 06:00h дана 01.01. (новогодишња ноћ), на територији јединице локалне самоуправе и до територије друге јединице локалне самоуправе“.

Члан 2.

Ова одлука ступа на снагу осмог дана од дана објављивања у „Сл. листу града Кикинде“

Република Србија
Аутономна покрајина Војводина
ГРАД КИКИНДА
СКУПШТИНА ГРАДА
Број: П-06-15/2023
Дана: 13.4.2023. године
К и к и н д а

ПРЕДСЕДНИК
Младен Богдан, с.р.

40.

На основу члана 35. и члана 216. Закона о планирању и изградњи („Сл.гласник РС“, број 72/09, 81/09 – испр., 64/10 – одлука УС, 24/11, 121/12, 42/13 – одлука УС, 50/13–одлука УС, 98/13–одлука УС, 132/2014, 145/2014, 83/2018, 31/2019, 37/2019 – др. закон, 9/2020 и 52/2021) и чланова 15., 40. и 136. Статута града Кикинде („Службени лист града Кикинде“, број 4/2019), након извршене стручне контроле и јавног увида, а по прибављеном позитивном мишљењу Комисије за планове од дана 20.02.2023. године, Скупштина Града Кикинде на седници одржаној дана 13.04.2023. године, донела је

О Д Л У К У
О ДОНОШЕЊУ ИЗМЕНА И ДОПУНА
ПЛАНА ГЕНЕРАЛНЕ РЕГУЛАЦИЈЕ СЕВЕРОИСТОЧНОГ ДЕЛА КИКИНДЕ

Члан 1.

Доноси се Измена и допуна Плана генералне регулације североисточног дела Кикинде (у даљем тексту: План), према Елаборату израђеном од стране ЈП „Завод за урбанизам Војводине“ Нови Сад.

Члан 2.

Обухват Плана се односи на планско подручје Плана генералне регулације североисточног дела Кикинде („Службени лист града Кикинде“, број 12/2016, 21/2021 и 6/2022 - исправка).

Укупна површина планског подручја износи око 422,77 ха.

Члан 3.

План је одређен Елаборатом који садржи:

А) Општу документацију

Б) Текстуални део

1. Уводно образложење
2. Опис границе обухвата Измена и допуна Плана
3. Измене и допуне у текстуалном делу Плана
4. Измене и допуне у графичком делу Плана
5. Примена Измена и допуна Плана

В) Графички део

- у графичким приказима нема измена.

Саставни део ове Одлуке је текстуални прилог Елабората.

Члан 4.

Саставни део Плана је Решење о неприступању изради стратешке процене утицаја Плана на животну средину, које је донео Град Кикинда, Градска управа, Секретаријат за урбанизам, обједињену процедуру и изградњу града, број ПП-11-501-133/2022 од дана 13.09.2022. године, а које је објављено у "Службеном листу града Кикинде", број 25/2022.

Члан 5.

Измене и допуне Плана ће бити сачињене у 3 (три) примерка у аналогном и 3 (три) примерка у дигиталном облику, од чега ће по један примерак Плана у аналогном облику и у дигиталном облику чувати стручни Обрађивач, а преостали примерци ће се чувати у надлежним службама града Кикинде.

Члан 6.

Простор обухваћен Планом може се користити само на начин предвиђен Планом.

Члан 7.

О спровођењу Плана стараће се Секретаријат за урбанизам, обједињену процедуру и изградњу града Градске управе града Кикинде.

Трошкове спровођења Плана сносиће инвеститор Град Кикинда.

Члан 8.

Текстуални део Плана објавити у „Службеном листу града Кикинде“, а План у целини на интернет порталу Града Кикинде.

Члан 9.

План и ова одлука ступају на снагу осмог дана од дана објављивања у „Службеном листу града Кикинде“.

Република Србија
Аутономна покрајина Војводина
ГРАД КИКИНДА
СКУПШТИНА ГРАДА
Број: П-06-15/2023
Дана: 13.4.2023. године
К и к и н д а

ПРЕДСЕДНИК
Младен Богдан, с.р.

**ИЗМЕНЕ И ДОПУНЕ
ПЛАНА ГЕНЕРАЛНЕ РЕГУЛАЦИЈЕ
СЕВЕРОИСТОЧНОГ ДЕЛА КИКИНДЕ**

1. УВОДНО ОБРАЗЛОЖЕЊЕ

План генералне регулације североисточног дела Кикинде, усвојен је 2016. године и објављен у „Службеном листу Града Кикинде“, број 12/16, а Измене и допуне Плана у „Службеном листу Града Кикинде“, бр. 21/21 и 6/22-исправка.

Овим Изменама и допунама Плана генералне регулације североисточног дела Кикинде (у даљем тексту: Измене и допуне Плана) приступило се на основу Одлуке о изради Измена и допуна Плана генералне регулације североисточног дела Кикинде („Службени лист града Кикинда“, број 25/22) и Програмског задатка дефинисаног од стране Секретаријат за урбанизам, обједињену процедуру и изградњу града, Градске управе града Кикинда. Саставни део Одлуке је Решење о неприступању изради стратешке процене утицаја на животну средину за Измене и допуне Плана генералне регулације североисточног дела Кикинде („Службени лист града Кикинде“, број 25/22).

Носилац израде Измена и допуна Плана је Секретаријат за урбанизам, обједињену процедуру и изградњу града, Градске управе града Кикинда, а послови израде Измена и допуна Плана поверени су ЈП „Завод за урбанизам Војводине“ Нови Сад, у складу са Одлуком о изради Измена и допуна Плана.

Услови и смернице од значаја за израду Измена и допуна Плана дати су у планском документу вишег реда–Генералном урбанистичком плану Кикинде („Службени лист општине Кикинда“, број 26/14).

Измене и допуне Плана се односе на:

- радне површине у обухвату Плана и прописивање додатних правила уређења и грађења у текстуалном прилогу без измене и допуна графичких прилога Плана.

Поступак израде Измена и допуна Плана спроводи се по скраћеном поступку односно у складу са чланом 516. Закона о планирању и изградњи и члановима 72. и 73. Правилника о садржини, начину и поступку израде докумената просторног и урбанистичког планирања.

За потребе израде Измена и допуна Плана нису прибављани услови за заштиту и уређење простора и изградњу објеката од органа, посебних организација, имаоца јавних овлашћења и других институција који су овлашћени да их утврђују, а који су се односили, односно били од интереса за Измене и допуне Плана.

Измене и допуне Плана садрже текстуални део.

2. ОПИС ГРАНИЦЕ ОБУХВАТА ИЗМЕНА И ДОПУНА ПЛАНА

Изменама и допунама Плана су обухваћене површине од 422,77 ha.

3. ИЗМЕНЕ И ДОПУНЕ У ТЕКСТУАЛНОМ ДЕЛУ ПЛАНА

У Плану генералне регулације североисточног дела Кикинде („Службени лист града Кикинде“, бр. 12/16, 21/21 и 6/22-исправка) **у текстуалном делу Плана** врше се следеће измене и допуне:

У поглављу „**II ПЛАНСКИ ДЕО**“, у тачки „**2. ПЛАНИРАНА НАМЕНА ПОВРШИНА И ОБЈЕКТА И МОГУЋИХ КОМПАТИБИЛНИХ НАМЕНА СА БИЛАНСОМ ПОВРШИНА**“, у подтачки „**2.3. РАДНЕ ПОВРШИНЕ**“, у четвртом пасусу, трећа реченица мења се и гласи:

„У ову зону треба усмеравати изградњу нових делатности.“

После четвртог пасуса додаје се нови пети пасус, који гласи:

Намене које могу да угрожавају животну средину, стварају буку, или на други начин угрожавају основну намену простора у амбијенталном или функционалном смислу, односно сви они објекти за које је обавезна израда или се може захтевати процена утицаја на животну средину, а за које се у прописаној процедури не обезбеди сагласност на процену утицаја објеката на животну средину, нису дозвољене.

Досадашњи пети пасус, постаје шести пасус.

4. ИЗМЕНЕ И ДОПУНЕ У ГРАФИЧКОМ ДЕЛУ ПЛАНА

У Плану генералне регулације североисточног дела Кикинде („Службени лист града Кикинде“, бр. 12/16, 21/21 и 6/22-исправка) **у графичком делу Плана** нема измена.

5. ПРИМЕНА ИЗМЕНА И ДОПУНА ПЛАНА

Доношењем Измена и допуна Плана, План генералне регулације североисточног дела Кикинде („Службени лист града Кикинде“, бр. 12/16, 21/21 и 6/22-исправка) остаје на снази и примењује се у свему, осим у деловима текста за које се доносе Измене и допуне Плана.

41.

На основу члана 46. став 1. и члана 516 Закона о планирању и изградњи ("Службени гласник РС", број 72/09, 81/09-исправка, 64/10-УС, 24/11, 121/12, 42/13-УС, 50/13-УС, 98/13-УС, 132/14, 145/14, 83/2018, 31/2019, 37/2019 – др. закон, 9/2020 и 52/2021), члана 9. став 5. Закона о стратешкој процени утицаја на животну средину („Службени гласник РС“, број 135/2004 и 88/2010) и чланова 15., 40. и 136. Статута града Кикинде („Службени лист града Кикинде“, број 4/2019), Скупштина града Кикинде, по претходно прибављеном мишљењу Комисије за планове, на седници одржаној дана 13.04.2023. године, доноси

ОДЛУКУ
О ИЗРАДИ ИЗМЕНА И ДОПУНА
ПЛАНА ГЕНЕРАЛНЕ РЕГУЛАЦИЈЕ ЦЕНТРАЛНОГ ДЕЛА НАСЕЉА КИКИНДА

Члан 1.

Приступа се изради Измена и допуна Плана генералне регулације централног дела насеља Кикинда (у даљем тексту: Измена и допуна Плана).

Члан 2.

Оквирна граница обухвата Измена и допуна Плана је део планског подручја Плана генералне регулације централног дела насеља Кикинда („Службени лист града Кикинде“, број 9/2016, 18/2019, 4/2022, 6/2022 – исправка и 24/2022 - исправка).

Предметна локација Измена и допуна Плана обухвата целе катастарске парцеле број 527/1, 528/1, 528/2, 530, 534, 1064, 1065, 1075, 1076, 1077/1, 1077/2, 1077/3, 1077/4, 1077/5, 1077/6, 1077/7, 1077/8, 1077/9, 1077/10, 1077/11, 1077/12, 1077/13, 1077/14, 1077/15, 1077/16, 1077/17, 1077/18, 1077/19, 1077/20, 1077/21, 1077/22, 1077/23, 1077/24, 1079, 1080, 1083, 2812, 2813, 2814, 2815, 2816, 2817, 2818, 2819, 2820, 2821, 2822, 2823, 2824, 2825, 2826, 2828, 2829, 2831, 2832, 2833, 4069/1, 4069/2, 4069/3, 4070/1, 4080/1, 4081/1, 4082/1, 4082/1, 4278/1, 21473/7, 21473/8, 21473/9, 21580/1 и део катастарске парцеле број 21473/6 к.о. Кикинда и обухвата део грађевинског подручја насеља Кикинда.

Овом Одлуком утврђује се оквирна граница обухвата Измена и допуна Плана, а коначна граница обухвата ће бити дефинисана Нацртом Измена и допуна Плана.

Површина обухвата Измена и допуна Плана износи око 16,92 ha.

Графички приказ оквирне границе обухвата планског подручја је саставни део ове Одлуке.

Члан 3.

Услови и смернице од значаја за израду Измена и допуна Плана дати су планским документом вишег реда, Генералним урбанистичким планом Кикинде („Службени лист општине Кикинда“, број 26/2014).

План се израђује на дигиталним геодетским подлогама.

Члан 4.

Планирање, коришћење, уређење и заштита простора у обухвату Измена и допуна Плана засниваће се на принципима одрживог просторног развоја, целокупног сагледавања подручја обухвата Плана као целине, интегративног просторног планирања, заштите природних и створених вредности, заштите животне средине, као и усклађеног развоја са суседним подручјима и просторно-функционалне интегрисаности и повезивања са окружењем.

Члан 5.

Визија и циљ доношења Измена и допуна Плана је стварање планског основа за уређење, инфраструктурно опремање, изградњу и коришћење предметног простора, као и утврђивање површина јавне и остале намене, преиспитивање саобраћајне матрице, утврђивање регулационих линија и промена намене површина на начин да се поједине површине опредељене за спорт и рекреацију одреде за услужне и комерцијалне делатности.

Члан 6.

Концептуални оквир планирања, коришћења, уређења и заштите планског подручја подразумева оптимално коришћење постојећих потенцијала подручја, заштиту подручја и усклађивање са потребама корисника простора.

Структуру основних намена простора и коришћења земљишта у обухвату Измена и допуна Плана чиниће грађевинско земљиште намењено за површине јавне и остале намене.

Члан 7.

Ефективан рок за израду Нацрта Измена и допуна Плана је 1 (један) месец, од достављања одговарајућих геодетских подлога и прибављања услова надлежних органа и организација.

Члан 8.

Носилац израде Измена и допуна Плана је Секретаријат за урбанизам, обједињену процедуру и изградњу града Градске управе града Кикинде, а средства за израду Измена и допуна Плана обезбеђује Инвеститор, Град Кикинда.

Израда Измене и допуне Плана уступа се ЈП „Завод за урбанизам Војводине“ Нови Сад.

Члан 9.

Измене и допуне Плана спроводиће се по скраћеном поступку којим се подразумева да се не спроводи поступак раног јавног увида, на начин да се израђује нацрт измена и допуна планског документа, као и да се спроводи поступак јавног увида у трајању од најмање 15 дана.

Излагање Измена и допуна Плана на јавни увид оглашава се у дневном и локалном листу и траје 15 дана од дана оглашавања, када ће се објавити подаци о времену и месту излагања Измена и допуна Плана на јавни увид, о начину на који заинтересована правна и физичка лица могу доставити примедбе на Измену и допуну Плана, као и друге информације које су од значаја за јавни увид.

Члан 10.

Саставни део Измена и допуна Плана је и Решење Секретаријата за урбанизам, обједињену процедуру и изградњу града Градске управе града Кикинде, број III-11-501-34/2023 од дана 22.02.2023. године, о неприступању изради стратешке процене утицаја Измена и допуна Плана на животну средину, сачињено у складу са прибављеним Мишљењем Секретаријата за заштиту животне средине, пољопривреду и рурални развој Градске управе града Кикинде, број III-07-501-38/2023 од дана 21.02.2023. године.

Члан 11.

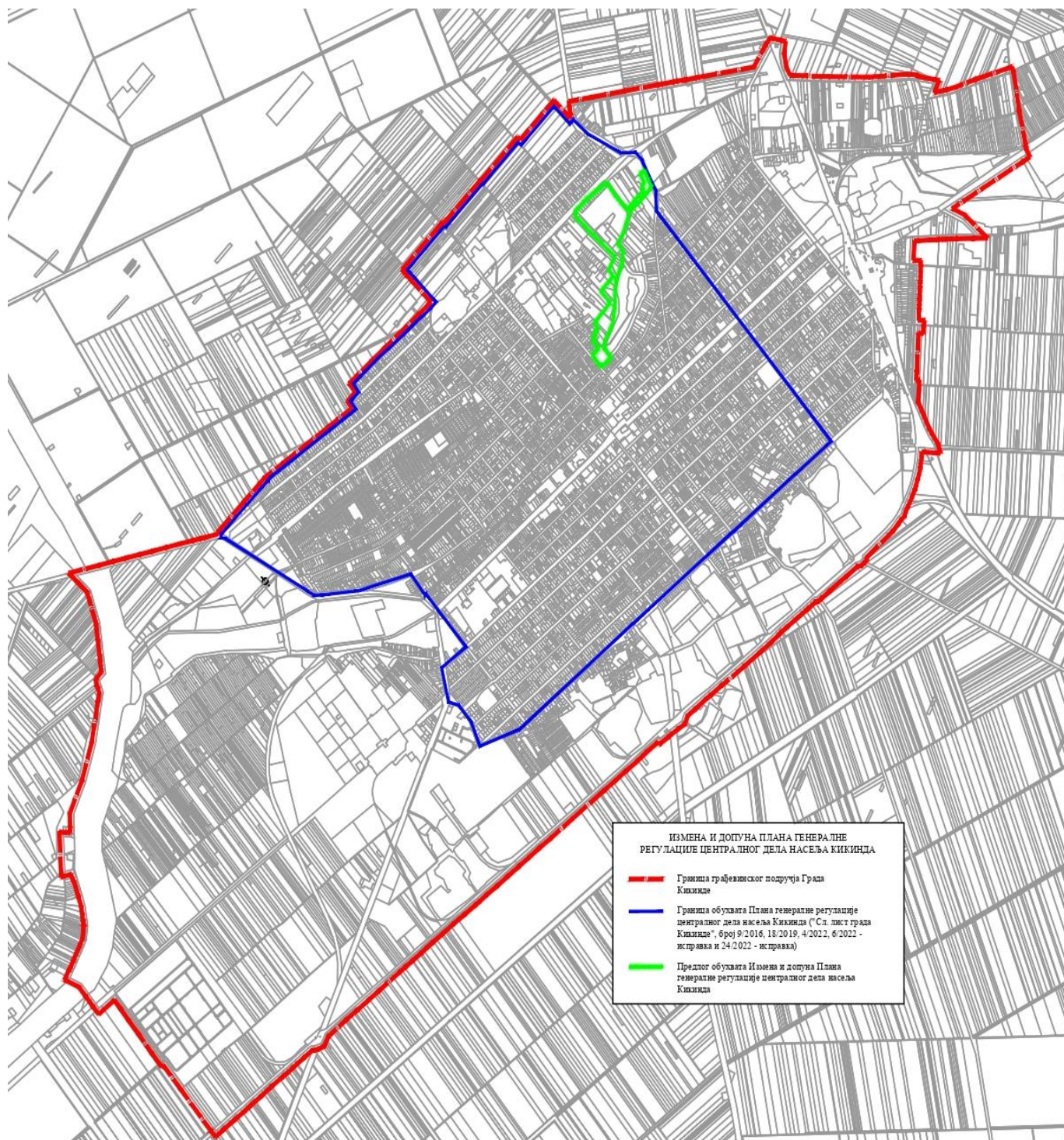
Измене и допуне Плана ће бити сачињене у 4 (четири) примерка у аналогном и 4 (четири) примерка у дигиталном облику, од чега ће по један примерак Плана у аналогном облику и у дигиталном облику чувати стручни Обрађивач, а преостали примерци ће се чувати у надлежним службама града Кикинде.

Члан 12.

Ова Одлука ступа на снагу осмог дана од дана објављивања у „Службеном листу града Кикинде“.

Република Србија
Аутономна покрајина Војводина
ГРАД КИКИНДА
СКУПШТИНА ГРАДА
Број: II-06-15/2023
Дана: 13.4.2023. године
К и к и н д а

ПРЕДСЕДНИК
Младен Богдан, с.р.



На основу члана 9. став 3., 4. и 5. Закона о стратешкој процени утицаја на животну средину („Службени гласник РС“, број 135/2004 и 88/2010), у вези члана 46. Закона о планирању и изградњи („Службени гласник РС“, број 72/2009, 81/2009-исправка, 64/2010-одлука УС, 24/2011, 121/2012, 42/2013-одлука УС, 50/2013-одлука УС, 98/2013 – одлука УС, 132/2014, 145/2014, 83/2018, 31/2019, 37/2019 – др. закон, 9/2020 и 52/2021) и члана 40. Статута Града Кикинде („Сл. лист града Кикинде“, број 4/2019), секретар Секретаријата за урбанизам, обједињену процедуру и изградњу града Градске управе града Кикинде, доноси

РЕШЕЊЕ
О НЕПРИСТУПАЊУ ИЗРАДИ СТРАТЕШКЕ ПРОЦЕНЕ УТИЦАЈА
НА ЖИВОТНУ СРЕДИНУ ЗА ИЗМЕНЕ И ДОПУНЕ
ПЛАНА ГЕНЕРАЛНЕ РЕГУЛАЦИЈЕ ЦЕНТРАЛНОГ ДЕЛА НАСЕЉА КИКИНДА

Члан 1.

Не приступа се изради стратешке процене утицаја на животну средину за Измене и допуне Плана генералне регулације централног дела насеља Кикинда – у даљем тексту Измена и допуна Плана.

Члан 2.

Предузеће којем се поверава израда Измена и допуна Плана, ЈП „Завод за урбанизам Војводине“ Нови Сад, дужно је да Нацрт Измена и допуна Плана изради у року од 1 (једног) месеца од дана достављања одговарајућих геодетских подлога и услова надлежних органа и организација за израду Измена и допуна Плана.

Члан 3.

Средства за израду Измена и допуна Плана обезбедиће Инвеститор, Град Кикинда, који је покренуо иницијативу за израду предметних Измена и допуна Плана.

Члан 4.

Оквирна граница обухвата Измена и допуна Плана је део планског подручја Плана генералне регулације централног дела насеља Кикинда („Службени лист града Кикинде“, број 9/2016, 18/2019, 4/2022, 6/2022 – исправка и 24/2022 - исправка).

Предметна локација Измена и допуна Плана обухвата целе катастарске парцеле број 527/1, 528/1, 528/2, 530, 534, 1064, 1065, 1075, 1076, 1077/1, 1077/2, 1077/3, 1077/4, 1077/5, 1077/6, 1077/7, 1077/8, 1077/9, 1077/10, 1077/11, 1077/12, 1077/13, 1077/14, 1077/15, 1077/16, 1077/17, 1077/18, 1077/19, 1077/20, 1077/21, 1077/22, 1077/23, 1077/24, 1079, 1080, 1083, 2812, 2813, 2814, 2815, 2816, 2817, 2818, 2819, 2820, 2821, 2822, 2823, 2824, 2825, 2826, 2828, 2829, 2831, 2832, 2833, 4069/1, 4069/2, 4069/3, 4070/1, 4080/1, 4081/1, 4082/1, 4278/1, 21473/7, 21473/8, 21473/9, 21580/1 и део катастарске парцеле број 21473/6 к.о. Кикинда и обухвата део грађевинског подручја насеља Кикинда.

Површина обухвата Измена и допуна Плана износи око 16,92 ha.

Члан 5.

У оквиру намене простора нису планирани будући развојни пројекти одређени прописима којима се уређује процена утицаја на животну средину.

Члан 6.

Секретаријат за урбанизам, обједињену процедуру и изградњу града, узимајући у обзир податке наведене у овом Решењу, утврдио је да Измена и допуна Плана не представља оквир за одобравање будућих развојних пројеката предвиђених прописима којима се уређује процена утицаја на животну средину у смислу члана 5. став 1. и 2. Закона о стратешкој процени утицаја на животну средину („Службени гласник РС“, број 135/2004 и 88/2010).

Члан 7.

Ово Решење објављује се у „Службеном листу града Кикинде“ и представља саставни део документације Измена и допуна Плана.

Образложење

Изради Измена и допуна Плана приступиће се на основу Одлуке о изради Измена и допуна Плана генералне регулације централног дела насеља Кикинда.

Оквирна граница обухвата Измена и допуна Плана је део планског подручја Плана генералне регулације централног дела насеља Кикинда („Службени лист града Кикинде“, број 9/2016, 18/2019, 4/2022, 6/2022 – исправка и 24/2022 - исправка).

Предметна локација Измена и допуна Плана обухвата целе катастарске парцеле број 527/1, 528/1, 528/2, 530, 534, 1064, 1065, 1075, 1076, 1077/1, 1077/2, 1077/3, 1077/4, 1077/5, 1077/6, 1077/7, 1077/8, 1077/9, 1077/10, 1077/11, 1077/12, 1077/13, 1077/14, 1077/15, 1077/16, 1077/17, 1077/18, 1077/19, 1077/20, 1077/21, 1077/22, 1077/23, 1077/24, 1079, 1080, 1083, 2812, 2813, 2814, 2815, 2816, 2817, 2818, 2819, 2820, 2821, 2822, 2823, 2824, 2825, 2826, 2828, 2829, 2831, 2832, 2833, 4069/1, 4069/2, 4069/3, 4070/1, 4080/1, 4081/1, 4082/1, 4082/1, 4278/1, 21473/7, 21473/8, 21473/9, 21580/1 и део катастарске парцеле број 21473/6 к.о. Кикинда и обухвата део грађевинског подручја насеља Кикинда.

Површина обухвата Измена и допуна Плана износи око 16,92 ha.

Средства за израду Измена и допуна Плана обезбедиће Инвеститор, Град Кикинда, који је покренуо иницијативу за израду предметног Плана.

Предузеће којем се поверава израда Измена и допуна Плана, ЈП „Завод за урбанизам Војводине“ Нови Сад, дужно је да Нацрт Измена и допуна Плана изради у року од 1 (једног) месеца од дана достављања одговарајућих геодетских подлога и услова надлежних органа и организација за израду Измена и допуна Плана.

Секретаријат за урбанизам, обједињену процедуру и изградњу града, узимајући у обзир територију плана, планиране намене, чињеницу да планирани будући развојни пројекти нису одређени прописима којима се уређује процена утицаја на животну средину, утврдио је да предметна Измена и допуна Плана не представља оквир за одобравање будућих развојних пројеката и не подлеже обавези израде стратешке процене утицаја на животну средину, у смислу члана 5. став 1. и 2. Закона о стратешкој процени утицаја на животну средину („Службени гласник РС“, број 135/2004 и 88/2010).

Сходно члану 11. Закона о стратешкој процени утицаја на животну средину („Службени гласник РС“, број 135/2004 и 88/2010), Секретаријат за урбанизам, обједињену процедуру и изградњу града је доставио на мишљење Предлог Решења, број III-11-501-34/2023 од дана 20.02.2023. године, о неприступању изради стратешке процене утицаја на животну средину за предметне Измене и допуне Плана надлежном органу за заштиту животне средине – Секретаријату за заштиту животне средине, пољопривреду и рурални развој Градске управе града Кикинде.

У прибављеном мишљењу Секретаријата за заштиту животне средине, пољопривреду и рурални развој Градске управе града Кикинде, број III-07-501-38/2023 од дана 21.02.2023. године, наведено је да се може донети Решење о неприступању изради стратешке процене утицаја на животну средину за предметне Измене и допуне Плана.

На основу наведеног, секретар Секретаријата за урбанизам, обједињену процедуру и изградњу града Градске управе града Кикинде, донео је Решење као у диспозитиву

Република Србија
Аутономна покрајина Војводина
ГРАД КИКИНДА
ГРАДСКА УПРАВА
Секретаријат за урбанизам, обједињену
процедуру и изградњу града
Број: III-11-501-34/2023
Дана: 22.02.2023. године
К и к и н д а

СЕКРЕТАР
Јелена Бајић Иветић

42.

На основу члана 46. Закона о планирању и изградњи ("Службени гласник РС", број 72/09, 81/09-исправка, 64/10-УС, 24/11, 121/12, 42/13-УС, 50/13-УС, 98/13-УС, 132/14, 145/14, 83/2018, 31/2019, 37/2019 – др. закон, 9/2020 и 52/2021) и чланова 15., 40. и 136. Статута града Кикинде („Службени лист града Кикинда“, број 4/2019), Скупштина града Кикинде, по претходно прибављеном мишљењу Комисије за планове града Кикинде, на седници одржаној дана 13.04.2023. године, доноси

**ОДЛУКУ
О СТАВЉАЊУ ВАН СНАГЕ ОДЛУКЕ
О ИЗРАДИ ПЛАНА ДЕТАЉНЕ РЕГУЛАЦИЈЕ
ОБИЛАЗНИЦЕ ДРЖАВНОГ ПУТА ІБ РЕДА БРОЈ 13, ОКО НАСЕЉА БАШАИД**

Члан 1.

Ставља се ван снаге Одлука о изради Плана детаљне регулације обилазнице државног пута ІБ реда број 13, око насеља Башаид, објављена у „Службеном листу града Кикинде“, број 5/2018.

Члан 2.

Ова одлука ступа на снагу осмог дана од дана објављивања у „Службеном листу града Кикинде“.

Република Србија
Аутономна покрајина Војводина
ГРАД КИКИНДА
СКУПШТИНА ГРАДА
Број: II-06-15/2023
Дана: 13.4.2023. године
К и к и н д а

**ПРЕДСЕДНИК
Младен Богдан, с.р.**

На основу члана 9. став 3., 4. и 5. Закона о стратешкој процени утицаја на животну средину („Службени гласник РС“, број 135/2004 и 88/2010), у вези члана 46. Закона о планирању и изградњи („Службени гласник РС“, број 72/2009, 81/2009-исправка, 64/2010-одлука УС, 24/2011, 121/2012, 42/2013-одлука УС, 50/2013-одлука УС, 98/2013 – одлука УС, 132/2014, 145/2014, 83/2018, 31/2019, 37/2019 – др. закон, 9/2020 и 52/2021) и члана 40. Статута Града Кикинде („Сл. лист града Кикинде“, број 4/2019), секретар Секретаријата за урбанизам, обједињену процедуру и изградњу града Градске управе града Кикинде, доноси

**РЕШЕЊЕ
О СТАВЉАЊУ ВАН СНАГЕ РЕШЕЊА
О НЕПРИСТУПАЊУ ИЗРАДИ СТРАТЕШКЕ ПРОЦЕНЕ УТИЦАЈА
НА ЖИВОТНУ СРЕДИНУ ЗА ПЛАН ДЕТАЉНЕ РЕГУЛАЦИЈЕ
ОБИЛАЗНИЦЕ ДРЖАВНОГ ПУТА ІБ РЕДА БРОЈ 13, ОКО НАСЕЉА БАШАИД**

Члан 1.

Ставља се ван снаге Решење о неприступању изради стратешке процене утицаја на животну средину за План детаљне регулације обилазнице државног пута ІБ реда број 13, око насеља Башаид, објављено у „Службеном листу града Кикинде“, број 13/2019.

Члан 2.

Ово Решење објављује се у „Службеном листу града Кикинде“.

Образложење

Скупштина града Кикинде је на седници одржаној дана 19.03.2018. године, донела Одлуку о изради Плана детаљне регулације обилазнице државног пута ІБ реда број 13, око насеља Башаид, која је објављена у „Службеном листу града Кикинде“, број 5/2018, чији је саставни део Решење о неприступању изради стратешке процене утицаја на животну средину за План детаљне регулације обилазнице државног пута ІБ реда број 13, око насеља Башаид, објављено у „Службеном листу града Кикинде“, број 13/2018.

Иницијативу за израду Плана поднео је Инвеститор, Град Кикинда.

Визија и циљ доношења Плана је стварање планског основа за изградњу обилазнице око насеља Башаид, као и дефинисање правила уређења и грађења на предметном подручју.

Површина обухвата Плана је око 532,49 ha.

У међувремену, израда предметног Плана је стопирана због непостојања идејног пројекта трасе обилазнице. Потом су ЈП Пuteви Србије расписали јавну набавку израде Плана и пројектно-техничке документације за предметну обилазницу, те је промењен Инвеститор и стручни Обрађивач Плана и достављена је нова Иницијатива за израду Плана.

Разлози за доношење нове Одлуке о изради Плана детаљне регулације обилазнице државног пута IB реда број 13, око насеља Башаид, а стављање ван снаге предметне, јесу што се мења више од половине чланова дефинисаних предметном Одлуком, пратећи графички прилог обухвата Плана и Решење о неприступању изради стратешке процене утицаја Плана на животну средину.

Република Србија
Аутономна покрајина Војводина
ГРАД КИКИНДА
ГРАДСКА УПРАВА
Секретаријат за урбанизам, обједињену
процедуру и изградњу града

Број: III-11-501-70/2023

Дана: 03.04.2023. године

К и к и н д а

СЕКРЕТАР
Јелена Бајић Иветић

43.

На основу члана 46. став 1. Закона о планирању и изградњи ("Службени гласник РС", број 72/09, 81/09-исправка, 64/10-УС, 24/11, 121/12, 42/13-УС, 50/13-УС, 98/13-УС, 132/14, 145/14, 83/2018, 31/2019, 37/2019 – др. закон, 9/2020 и 52/2021), члана 9. став 5. Закона о стратешкој процени утицаја на животну средину („Службени гласник РС“, број 135/2004 и 88/2010) и чланова 15., 40. и 136. Статута града Кикинде („Службени лист града Кикинда“, број 4/2019), Скупштина града Кикинде, по претходно прибављеном мишљењу Комисије за планове града Кикинде, на седници одржаној дана 13.04.2023. године, доноси

**ОДЛУКУ
О ИЗРАДИ ПЛАНА ДЕТАЉНЕ РЕГУЛАЦИЈЕ
ОБИЛАЗНИЦЕ ДРЖАВНОГ ПУТА IB РЕДА БРОЈ 13, ОКО НАСЕЉА БАШАИД**

Члан 1.

Приступа се изради Плана детаљне регулације обилазнице државног пута IB реда број 13, око насеља Башаид - у даљем тексту План.

Члан 2.

Предметна локација Плана се налази у катастарској општини Башаид. Траса обилазнице планирана је са источне стране насеља Башаид, на пољопривредном земљишту са мрежом некатегорисаних путева и канала.

Почетна тачка описа оквирне границе обухвата Плана се налази на тромеђи државног пута IB реда број 13, катастарска парцела 11082, катастарске парцеле 7738 и границе катастарских општина Башаид и Банатска Топола.

Од тромеђе граница у правцу југоистока дужином од око 420 m прати границу катастарских општина Башаид и Банатска Топола, мења правац ка југу и прати западну међу катастарске парцеле 7749, пресеца атарски пут, катастарска парцела 7965/1, скреће ка југоистоку и пратећи јужну међу атарског пута долази до тромеђе атарског пута и катастарских парцела 7955 и 7956.

Од тромеђе граница наставља у правцу југозапада, прати западну међу катастарске парцеле 7955, пресеца атарски пут, катастарска парцела 7966, скреће ка југоистоку, прати јужну међу атарског пута и долази до тромеђе атарског пута и катастарских парцела 7922 и 7923, мења правац ка југозападу, прати западну међу катастарске парцеле 7993 и пресецајући атарски пут, катастарска парцела 8024 долази до тромеђе атарског пута и катастарских парцела 8152 и 8153.

Од тромеђе граница у правцу југоистока прати јужну међу атарског пута, катастарска парцела 8024 до тромеђе атарских путева, катастарске парцеле 8024 и 8143 и катастарске парцеле 8144, мења правац ка југозападу, прати западну међу атарског пута, катастарска парцела 8143 до тромеђе атарских путева, катастарске парцеле 8143 и 8129.

Од тромеђе граница наставља у правцу југоистока и прати северну међу атарског пута, катастарска парцела 8129 до тромеђе канала, катастарска парцела 11057, атарског пута, катастарска парцела 8129 и катастарске парцеле 8216, мења правац ка југозападу, прати западну међу канала до тромеђе канала и катастарских парцела 8386 и 8387.

Од тромеђе граница у правцу југозапада прати западну међу катастарских парцела 8387 и 8544 до тромеђе пута, катастарска парцела 11153 и катастарских парцела 8537 и 8544. Мења правац ка југоистоку, прати северну међу пута до тромеђе пута и катастарских парцела 8545 и 8544.

Од тромеђе граница у правцу југозапада пресеца пут и прати западну међу катастарске парцеле 9218 до тромеђе атарског пута, катастарска парцела 9245 и катастарских парцела 9218 и 9219, скреће ка југоистоку и прати источну међу атарског пута до тромеђе атарског пута и катастарских парцела 9209 и 9211.

Од тромеђе граница у правцу југозапада пресеца атарски пут, прати западну међу катастарске парцеле 9288 до тромеђе атарског пута, катастарска парцела 9291 и катастарских парцела 9287 и 9288, мења правац ка југоистоку и пратећи источну међу атарског пута долази до државног пута IIА реда број 117, катастарска парцела 11090/2, атарског пута, катастарска парцела 9291 и катастарске парцеле 9290/1.

Од тромеђе граница у правцу југоистока пресеца државни пут, Молински канал, катастарска парцела 11048 и атарски пут, катастарска парцела 11152 до тромеђе атарског пута и катастарских парцела 9176 и 9177, мења правац ка западу и прати јужну међу атарског пута, катастарска парцела 11152 и јужну међу Молинског канала, катастарска парцела 11048 до тромеђе Молинског канала, атарског пута, катастарска парцела 11158 и канала, катастарска парцела 11072.

Од тромеђе граница наставља у правцу југозапада дужином од око 640 м прати јужну међу канала, скреће ка југоистоку, пресеца атарски пут, катастарска парцела 11159 и прати источну међу атарског пута, катастарска парцела 9551 до тромеђе атарских путева, катастарске парцеле 9551 и 11168 и катастарске парцеле 9553.

Од тромеђе граница наставља у правцу југозапада и прати северну међу атарског пута, катастарска парцела 11168 и западном међом атарског пута, катастарска парцела 11169 долази до тромеђе државног пута IIБ реда број 13, катастарска парцела 11084, атарског пута и границе катастарских општина Башаид и Меленци.

Од тромеђе граница у правцу севера пресеца државни пут и његовом западном међом долази до тромеђе државног пута, атарског пута, катастарска парцела 9722 и катастарске парцеле 9635.

Од тромеђе граница у правцу истока пресеца државни пут, у правцу севера прати његову источну међу до тромеђе државног пута, атарског пута, катастарска парцела 9547 и катастарске парцеле 9545/7, мења правац ка југоистоку, прати источну међу атарског пута и долази до тромеђе атарског пута, катастарска парцела 9547 и катастарских парцела 9545/4 и 9545/5.

Од тромеђе граница наставља у правцу североистока, прати северну међу катастарских парцела 9545/5 и 9543/3, пресеца атарски пут, катастарска парцела 9542, пресеца Молински канал, катастарска парцела 11048, прати северну међу катастарске парцеле 9483 и пресецајући атарски пут, катастарска парцела 9395 долази до тромеђе атарског пута и катастарских парцела 9492 и 9338.

Од тромеђе граница наставља у правцу северозапада, прати источну међу атарског пута до тромеђе атарског пута и катастарских парцела 9363 и 9338, скреће ка североистоку, прати северну међу катастарске парцеле 9338 а затим њеном источном међом у правцу југа долази до тромеђе атарских путева, катастарске парцеле 9320/2 и 9322 и катастарске парцеле 9338.

Од тромеђе граница у правцу североистока прати јужну међу атарског пута, катастарска парцела 9322 до државног пута IIА реда број 117, катастарска парцела 11092/2, у правцу севера прати његову западну међу до тромеђе са катастарским парцелама 9320/4 и 9320/5, пресеца га и наставља у правцу североистока и прати северну међу катастарске парцеле 9309 до тромеђе атарског пута, катастарска парцела 9291 и катастарских парцела 9308 и 9309.

Од тромеђе граница у правцу северозапада прати западну међу атарског пута до тромеђе са катастарским парцелама 9306 и 9307, пресеца га и даље ка северозападу прати северну међу катастарске парцеле 9274 до тромеђе атарског пута, катастарска парцела 9245 са катастарским парцелама 9273 и 9274, скреће ка северу и прати западну међу атарског пута до тромеђе путева, катастарске парцеле 9245 и 9291 и катастарске парцеле 9244.

Од тромеђе граница у правцу севера прати западну међу катастарске парцеле 9244, пресеца пут, катастарска парцела 11153, прати западну међу катастарске парцеле 8470, пресеца атарски пут, катастарска парцела 8411, његовом северном међом у правцу запада долази до тромеђе атарског пута и катастарских парцела 8334 и 8335.

Од тромеђе граница наставља у правцу севера, прати западну међу катастарске парцеле 8335 до атарског пута, катастарска парцела 8314, мења правац ка северозападу, прати јужну међу атарског пута и даље ка северозападу прати границу грађевинског подручја насеља Башаид до тромеђе државног пута IIБ реда број 13, катастарска парцела 11082, катастарске парцеле 7272/1 и границе грађевинског подручја насеља Башаид.

Од тромеђе граница у правцу севера прати западну међу државног пута до почетне тачке описа оквирне граница обухвата Плана.

Обухват Плана протезаће се на приближној стационажи km 87+600 и km 93+000 државног пута IIБ реда број 13.

Површина обухвата Плана је око 532,49 ha.

Овом Одлуком утврђује се оквирна граница обухвата Плана, а коначна граница обухвата ће се дефинисати Нацртом Плана.

Графички приказ оквирне границе обухвата планског подручја је саставни део ове Одлуке.

Члан 3.

Услови и смернице од значаја за израду Плана дати су планским документима вишег реда, Просторним планом подручја посебне намене мреже коридора саобраћајне инфраструктуре на основном правцу државног пута I реда број 24 Суботица-Зрењанин-Ковин („Сл. лист АПВ“, број 19/2017) и Просторним планом града Кикинде („Сл. лист општине Кикинда“, број 12/2013 и 16/2013 и „Сл. лист града Кикинде“, број 17/2020 и 4/2022).

План се израђује на дигиталној подлози и то на овереном катастарско-топографском плану.

Члан 4.

Планирање, коришћење, уређење и заштита простора у обухвату Плана засниваће се на принципима одрживог просторног развоја, целокупног сагледавања подручја обухвата Плана као целине, интегративног просторног планирања, заштите природних и створених вредности, заштите животне средине, као и усклађеног развоја са суседним подручјима и просторно-функционалне интегрисаности и повезивања са окружењем.

Члан 5.

Визија и циљ доношења Плана је стварање планског основа за изградњу обилазнице око насеља Башаид, као и дефинисање правила уређења и грађења на предметном подручју.

Члан 6.

Концептуални оквир планирања, коришћења, уређења и заштите планског подручја подразумева оптимално коришћење постојећих потенцијала подручја, заштиту подручја и усклађивање са потребама корисника простора.

Структуру основних намена простора и коришћења земљишта у обухвату Плана чиниће пољопривредно, водно и грађевинско земљиште изван грађевинског подручја насеља у функцији саобраћајне инфраструктуре.

Члан 7.

Ефективан рок за израду Нацрта Плана је 6 (шест) месеци, од достављања одговарајућих геодетских подлога и прибављања услова надлежних органа и организација.

Члан 8.

Носилац израде Плана је Секретаријат за урбанизам, обједињену процедуру и изградњу града Градске управе града Кикинде, а средства за израду Плана обезбеђује Инвеститор, ЈП Путеви Србије са седиштем у Београду.

Члан 9.

Израда Плана уступа се стручном Обрађивачу по избору Инвеститора, Путинвест д.о.о. Београд.

Члан 10.

Рани јавни увид у трајању од 15 дана биће оглашен у писаним медијима и на званичном сајту града Кикинде.

План, пре подношења органу надлежном за његово доношење, подлеже стручној контроли и излаже се на јавни увид.

Јавни увид Нацрта Плана одржаће се у просторијама Градске управе града Кикинде, по извршеној стручној контроли Нацрта Плана.

Излагање Плана на јавни увид оглашава се у дневном и локалном листу и траје 30 дана, при чему се оглашавају подаци о времену и месту излагања Плана на јавни увид, начин на који заинтересована правна и физичка лица могу доставити примедбе на План, као и друге информације које су од значаја за јавни увид.

Члан 11.

Саставни део Плана је и Решење Секретаријата за урбанизам, обједињену процедуру и изградњу града Градске управе града Кикинде, број III-11-501-70/2023 од дана 03.04.2023. године, о приступању изради стратешке процене утицаја Плана на животну средину, сачињено у складу са прибављеним Мишљењем Секретаријата за заштиту животне средине, пољопривреду и рурални развој Градске управе града Кикинде, број III-07-501-73/2023 од дана 31.03.2023. године.

Члан 12.

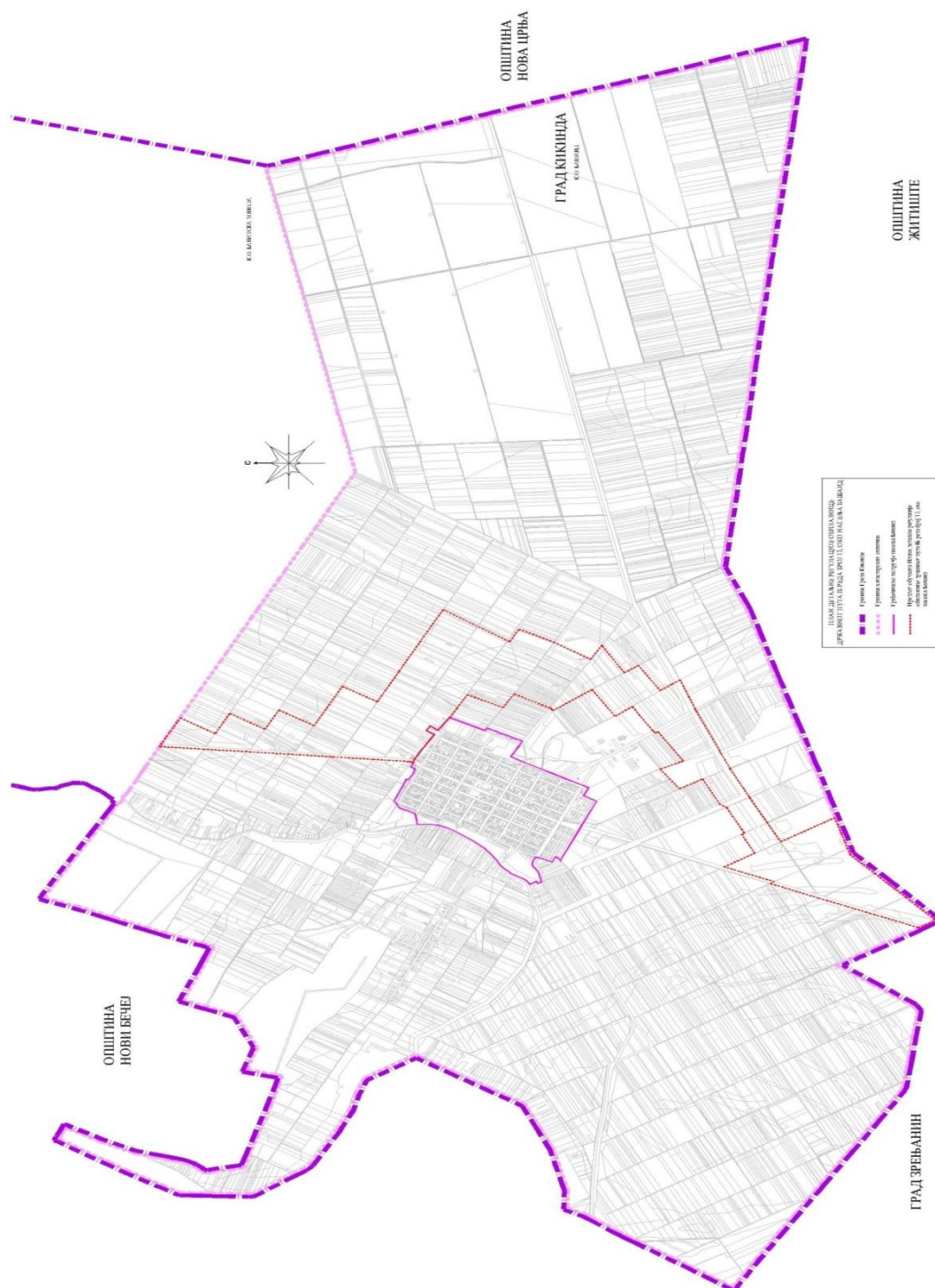
План ће бити сачињен у 4 (четири) примерка у аналогном и 4 (четири) примерка у дигиталном облику, од чега ће по један примерак Плана у аналогном облику и у дигиталном облику чувати Инвеститор и стручни Обрађивач, а преостали примерци ће се чувати у надлежним службама града Кикинде.

Члан 13.

Ова одлука ступа на снагу осмог дана од дана објављивања у „Службеном листу града Кикинде“.

Република Србија
Аутономна покрајина Војводина
ГРАД КИКИНДА
СКУПШТИНА ГРАДА
Број: II-06-15/2023
Дана: 13.4.2023. године
К и к и н д а

ПРЕДСЕДНИК
Младен Богдан, с.р.



На основу члана 9. став 3., 4. и 5. Закона о стратешкој процени утицаја на животну средину („Службени гласник РС“, број 135/2004 и 88/2010), у вези члана 46. Закона о планирању и изградњи („Службени гласник РС“, број 72/2009, 81/2009-исправка, 64/2010-одлука УС, 24/2011, 121/2012, 42/2013-одлука УС, 50/2013-одлука УС, 98/2013 – одлука УС, 132/2014, 145/2014, 83/2018, 31/2019, 37/2019 – др. закон, 9/2020 и 52/2021) и члана 40. Статута Града Кикинде („Сл. лист града Кикинде“, број 4/2019), секретар Секретаријата за урбанизам, обједињену процедуру и изградњу града Градске управе града Кикинде, доноси

РЕШЕЊЕ

О ПРИСТУПАЊУ ИЗРАДИ СТРАТЕШКЕ ПРОЦЕНЕ УТИЦАЈА НА ЖИВОТНУ СРЕДИНУ ЗА ПЛАН ДЕТАЉНЕ РЕГУЛАЦИЈЕ ОБИЛАЗНИЦЕ ДРЖАВНОГ ПУТА ІБ РЕДА БРОЈ 13, ОКО НАСЕЉА БАШАИД

Члан 1.

Приступа се изради стратешке процене утицаја на животну средину за План детаљне регулације обилазнице државног пута ІБ реда број 13, око насеља Башаид – у даљем тексту План.

Члан 2.

Предузеће којем се поверава израда Плана, Путинвест д.о.о. Београд, дужно је да Нацрт Плана изради у року од 6 (шест) месеци од дана достављања одговарајућих геодетских подлога и услова надлежних органа и организација за израду Плана.

Члан 3.

Средства за израду Плана обезбедиће Инвеститор, ЈП Пuteви Србије са седиштем у Београду, који је покренуо иницијативу за израду предметног Плана.

Члан 4.

Предметна локација Плана се налази у катастарској општини Башаид. Траса обилазнице планирана је са источне стране насеља Башаид, на пољопривредном земљишту са мрежом некатегорисаних путева и канала.

Почетна тачка описа оквирне границе обухвата Плана се налази на тромеђи државног пута ІБ реда број 13, катастарска парцела 11082, катастарске парцеле 7738 и границе катастарских општина Башаид и Банатска Топола. Од тромеђе граница у правцу југоистока дужином од око 420 m прати границу катастарских општина Башаид и Банатска Топола, мења правац ка југу и прати западну међу катастарске парцеле 7749, пресеца атарски пут, катастарска парцела 7965/1, скреће ка југоистоку и пратећи јужну међу атарског пута долази до тромеђе атарског пута и катастарских парцела 7955 и 7956.

Од тромеђе граница наставља у правцу југозапада, прати западну међу катастарске парцеле 7955, пресеца атарски пут, катастарска парцела 7966, скреће ка југоистоку, прати јужну међу атарског пута и долази до тромеђе атарског пута и катастарских парцела 7922 и 7923, мења правац ка југозападу, прати западну међу катастарске парцеле 7993 и пресецајући атарски пут, катастарска парцела 8024 долази до тромеђе атарског пута и катастарских парцела 8152 и 8153.

Од тромеђе граница у правцу југоистока прати јужну међу атарског пута, катастарска парцела 8024 до тромеђе атарских путева, катастарске парцеле 8024 и 8143 и катастарске парцеле 8144, мења правац ка југозападу, прати западну међу атарског пута, катастарска парцела 8143 до тромеђе атарских путева, катастарске парцеле 8143 и 8129.

Од тромеђе граница наставља у правцу југоистока и прати северну међу атарског пута, катастарска парцела 8129 до тромеђе канала, катастарска парцела 11057, атарског пута, катастарска парцела 8129 и катастарске парцеле 8216, мења правац ка југозападу, прати западну међу канала до тромеђе канала и катастарских парцела 8386 и 8387.

Од тромеђе граница у правцу југозапада прати западну међу катастарских парцела 8387 и 8544 до тромеђе пута, катастарска парцела 11153 и катастарских парцела 8537 и 8544. Мења правац ка југоистоку, прати северну међу пута до тромеђе пута и катастарских парцела 8545 и 8544.

Од тромеђе граница у правцу југозапада пресеца пут и прати западну међу катастарске парцеле 9218 до тромеђе атарског пута, катастарска парцела 9245 и катастарских парцела 9218 и 9219, скреће ка југоистоку и прати источну међу атарског пута до тромеђе атарског пута и катастарских парцела 9209 и 9211.

Од тромеђе граница у правцу југозапада пресеца атарски пут, прати западну међу катастарске парцеле 9288 до тромеђе атарског пута, катастарска парцела 9291 и катастарских парцела 9287 и 9288, мења правац ка југоистоку и пратећи источну међу атарског пута долази до државног пута ІІА реда број 117, катастарска парцела 11090/2, атарског пута, катастарска парцела 9291 и катастарске парцеле 9290/1.

Од тромеђе граница у правцу југоистока пресеца државни пут, Молински канал, катастарска парцела 11048 и атарски пут, катастарска парцела 11152 до тромеђе атарског пута и катастарских парцела 9176 и 9177, мења правац ка западу и прати јужну међу атарског пута, катастарска парцела 11152 и јужну међу Молинског канала, катастарска парцела 11048 до тромеђе Молинског канала, атарског пута, катастарска парцела 11158 и канала, катастарска парцела 11072.

Од тромеђе граница наставља у правцу југозапада дужином од око 640 m прати јужну међу канала, скреће ка југоистоку, пресеца атарски пут, катастарска парцела 11159 и прати источну међу атарског пута, катастарска парцела 9551 до тромеђе атарских путева, катастарске парцеле 9551 и 11168 и катастарске парцеле 9553.

Од тромеђе граница наставља у правцу југозапада и прати северну међу атарског пута, катастарска парцела 11168 и западном међом атарског пута, катастарска парцела 11169 долази до тромеђе државног пута IB реда број 13, катастарска парцела 11084, атарског пута и границе катастарских општина Башаид и Меленци.

Од тромеђе граница у правцу севера пресеца државни пут и његовом западном међом долази до тромеђе државног пута, атарског пута, катастарска парцела 9722 и катастарске парцеле 9635.

Од тромеђе граница у правцу истока пресеца државни пут, у правцу севера прати његову источну међу до тромеђе државног пута, атарског пута, катастарска парцела 9547 и катастарске парцеле 9545/7, мења правац ка југоистоку, прати источну међу атарског пута и долази до тромеђе атарског пута, катастарска парцела 9547 и катастарских парцела 9545/4 и 9545/5.

Од тромеђе граница наставља у правцу североистока, прати северну међу катастарских парцела 9545/5 и 9543/3, пресеца атарски пут, катастарска парцела 9542, пресеца Молински канал, катастарска парцела 11048, прати северну међу катастарске парцеле 9483 и пресецајући атарски пут, катастарска парцела 9395 долази до тромеђе атарског пута и катастарских парцела 9492 и 9338.

Од тромеђе граница наставља у правцу северозапада, прати источну међу атарског пута до тромеђе атарског пута и катастарских парцела 9363 и 9338, скреће ка североистоку, прати северну међу катастарске парцеле 9338 а затим њеном источном међом у правцу југа долази до тромеђе атарских путева, катастарске парцеле 9320/2 и 9322 и катастарске парцеле 9338.

Од тромеђе граница у правцу североистока прати јужну међу атарског пута, катастарска парцела 9322 до државног пута ПА реда број 117, катастарска парцела 11092/2, у правцу севера прати његову западну међу до тромеђе са катастарским парцелама 9320/4 и 9320/5, пресеца га и наставља у правцу североистока и прати северну међу катастарске парцеле 9309 до тромеђе атарског пута, катастарска парцела 9291 и катастарских парцела 9308 и 9309.

Од тромеђе граница у правцу северозапада прати западну међу атарског пута до тромеђе са катастарским парцелама 9306 и 9307, пресеца га и даље ка северозападу прати северну међу катастарске парцеле 9274 до тромеђе атарског пута, катастарска парцела 9245 са катастарским парцелама 9273 и 9274, скреће ка северу и прати западну међу атарског пута до тромеђе путева, катастарске парцеле 9245 и 9291 и катастарске парцеле 9244.

Од тромеђе граница у правцу севера прати западну међу катастарске парцеле 9244, пресеца пут, катастарска парцела 11153, прати западну међу катастарске парцеле 8470, пресеца атарски пут, катастарска парцела 8411, његовом северном међом у правцу запада долази до тромеђе атарског пута и катастарских парцела 8334 и 8335.

Од тромеђе граница наставља у правцу севера, прати западну међу катастарске парцеле 8335 до атарског пута, катастарска парцела 8314, мења правац ка северозападу, прати јужну међу атарског пута и даље ка северозападу прати границу грађевинског подручја насеља Башаид до тромеђе државног пута IB реда број 13, катастарска парцела 11082, катастарске парцеле 7272/1 и границе грађевинског подручја насеља Башаид.

Од тромеђе граница у правцу севера прати западну међу државног пута до почетне тачке описа оквирне граница обухвата Плана.

Обухват Плана протезаће се на приближној стационажи km 87+600 и km 93+000 државног пута IB реда број 13. Површина обухвата Плана је око 532,49 ha.

Члан 5.

У оквиру намене простора планирани су будући развојни пројекти одређени прописима којима се уређује процена утицаја на животну средину.

Члан 6.

Секретаријат за урбанизам, обједињену процедуру и изградњу града, узимајући у обзир податке наведене у овом Решењу, утврдио је да План представља оквир за одобравање будућих развојних пројеката предвиђених прописима којима се уређује процена утицаја на животну средину у смислу члана 5. став 1. и 2. Закона о стратешкој процени утицаја на животну средину („Службени гласник РС“, број 135/2004 и 88/2010).

Члан 7.

Ово Решење објављује се у „Службеном листу града Кикинде“ и представља саставни део документације Плана.

Образложење

Изради Плана приступиће се на основу Одлуке о изради Плана детаљне регулације обилазнице државног пута IB реда број 13, око насеља Башаид.

Предметна локација Плана се налази у катастарској општини Башаид. Траса обилазнице планирана је са источне стране насеља Башаид, на пољопривредном земљишту са мрежом некатегорисаних путева и канала.

Површина обухвата Плана је око 532,49 ha.

Средства за израду Плана обезбедиће Инвеститор, ЈП Путеви Србије са седиштем у Београду, који је покренуо иницијативу за израду предметног Плана.

Предузеће којем се поверава израда Плана, Путинвест д.о.о. Београд, дужно је да Нацрт Плана изради у року од 6 (шест) месеци од дана достављања одговарајућих геодетских подлога и услова надлежних органа и организација за израду Плана.

Секретаријат за урбанизам, обједињену процедуру и изградњу града, узимајући у обзир територију плана, планиране намене, чињеницу да су планирани будући развојни пројекти одређени прописима којима се уређује процена утицаја на животну средину, утврдио је да предметни План представља оквир за одобравање будућих развојних пројеката и подлеже обавези израде стратешке процене утицаја на животну средину, у смислу члана 5. став 1. и 2. Закона о стратешкој процени утицаја на животну средину („Службени гласник РС“, број 135/2004 и 88/2010).

Сходно члану 11. Закона о стратешкој процени утицаја на животну средину („Службени гласник РС“, број 135/2004 и 88/2010), Секретаријат за урбанизам, обједињену процедуру и изградњу града је доставио на мишљење Предлог Решења, број III-11-501-70/2023 од дана 30.03.2023. године, о приступању изради стратешке процене утицаја на животну средину за предметни План надлежном органу за заштиту животне средине - Секретаријату за заштиту животне средине, пољопривреду и рурални развој Градске управе града Кикинде.

У прибављеном мишљењу Секретаријата за заштиту животне средине, пољопривреду и рурални развој Градске управе града Кикинде, број III-07-501-73/2023 од дана 31.03.2023. године, наведено је да се може донети Решење о приступању изради стратешке процене утицаја на животну средину предметног Плана.

На основу наведеног, секретар Секретаријата за урбанизам, обједињену процедуру и изградњу града Градске управе града Кикинде, донео је Решење као у диспозитиву.

Република Србија
Аутономна покрајина Војводина
ГРАД КИКИНДА
ГРАДСКА УПРАВА
Секретаријат за урбанизам, обједињену
процедуру и изградњу града
Број: III-11-501-70/2023
Дана: 03.04.2023. године
К и к и н д а

СЕКРЕТАР
Јелена Бајић Иветић

44.

На основу члана 46. став 1. Закона о планирању и изградњи ("Службени гласник РС", број 72/09, 81/09-исправка, 64/10-УС, 24/11, 121/12, 42/13-УС, 50/13-УС, 98/13-УС, 132/14, 145/14, 83/2018, 31/2019, 37/2019 – др. закон, 9/2020 и 52/2021), члана 9. став 5. Закона о стратешкој процени утицаја на животну средину („Службени гласник РС“, број 135/2004 и 88/2010) и чланова 15., 40. и 136. Статута града Кикинде („Службени лист града Кикинде“, број 4/2019), Скупштина града Кикинде, по претходно прибављеном мишљењу Комисије за планове града Кикинде, на седници одржаној дана 13.04.2023. године, доноси

ОДЛУКУ О ИЗРАДИ ПЛАНА ДЕТАЉНЕ РЕГУЛАЦИЈЕ ЗА СОЛАРНУ ЕЛЕКТРАНУ У К.О. МОКРИН, НА ТЕРИТОРИЈИ ГРАДА КИКИНДЕ

Члан 1.

Приступа се изради Плана детаљне регулације за соларну електрану у к.о. Мокрин, на територији Града Кикинде - у даљем тексту План.

Члан 2.

Оквирне границе обухвата Плана односе се на целе катастарске парцеле број 17000/1, 17001, 17002, 17003 и 17004 к.о. Мокрин и обухватају пољопривредно земљиште у ванграђевинском реону насеља Мокрин.

Површина обухвата Плана је око 5,63 ha.

Овом Одлуком утврђује се оквирна граница обухвата Плана, а коначна граница обухвата ће се дефинисати Нацртом Плана.

Графички приказ оквирне границе обухвата планског подручја је саставни део ове Одлуке.

Члан 3.

Услови и смернице од значаја за израду Плана дати су планским документом вишег реда, Просторним планом града Кикинде („Сл. лист општине Кикинда“, број 12/2013 и 16/2013 и „Сл. лист града Кикинде“, број 17/2020 и 4/2022).

План се израђује на дигиталној подлози и то на овереном катастарско-топографском плану.

Члан 4.

Планирање, коришћење, уређење и заштита простора у обухвату Плана засниваће се на принципима одрживог просторног развоја, целокупног сагледавања подручја обухвата Плана као целине, интегративног просторног планирања, заштите природних и створених вредности, заштите животне средине, као и усклађеног развоја са суседним подручјима и просторно-функционалне интегрисаности и повезивања са окружењем.

Члан 5.

Визија и циљ доношења Плана је стварање планског основа за уређење, инфраструктурно опремање, изградњу и коришћење предметног простора, као и обезбеђење површина за све неопходне садржаје соларне електране снаге до 10 MW.

Члан 6.

Концептуални оквир планирања, коришћења, уређења и заштите планског подручја подразумева оптимално коришћење постојећих потенцијала подручја, заштиту подручја и усклађивање са потребама корисника простора.

Структуру основних намена простора и коришћења земљишта у обухвату Плана чиниће пољопривредно и грађевинско земљиште изван грађевинског подручја.

Члан 7.

Ефективан рок за израду Нацрта Плана је 4 (четири) месеца, од достављања одговарајућих геодетских подлога и прибављања услова надлежних органа и организација.

Члан 8.

Носилац израде Плана је Секретаријат за урбанизам, обједињену процедуру и изградњу града Градске управе града Кикинде, а средства за израду Плана обезбеђује Инвеститор, DDMM 3 д.о.о. Београд.

Члан 9.

Израда Плана уступа се стручном Обрађивачу по избору Инвеститора.

Члан 10.

Рани јавни увид у трајању од 15 дана биће оглашен у писаним медијима и на званичном сајту града Кикинде.

План, пре подношења органу надлежном за његово доношење, подлеже стручној контроли и излаже се на јавни увид.

Јавни увид Нацрта Плана одржаће се у просторијама Градске управе града Кикинде, по извршеној стручној контроли Нацрта Плана.

Излагање Плана на јавни увид оглашава се у дневном и локалном листу и траје 30 дана, при чему се оглашавају подаци о времену и месту излагања Плана на јавни увид, начин на који заинтересована правна и физичка лица могу доставити примедбе на План, као и друге информације које су од значаја за јавни увид.

Члан 11.

Саставни део Плана је и Решење Секретаријата за урбанизам, обједињену процедуру и изградњу града Градске управе града Кикинде, број III-11-501-69/2023 од дана 03.04.2023. године, о приступању изради стратешке процене утицаја Плана на животну средину, сачињено у складу са прибављеним Мишљењем Секретаријата за заштиту животне средине, пољопривреду и рурални развој Градске управе града Кикинде, број III-07-501-72/2023 од дана 29.03.2023. године.

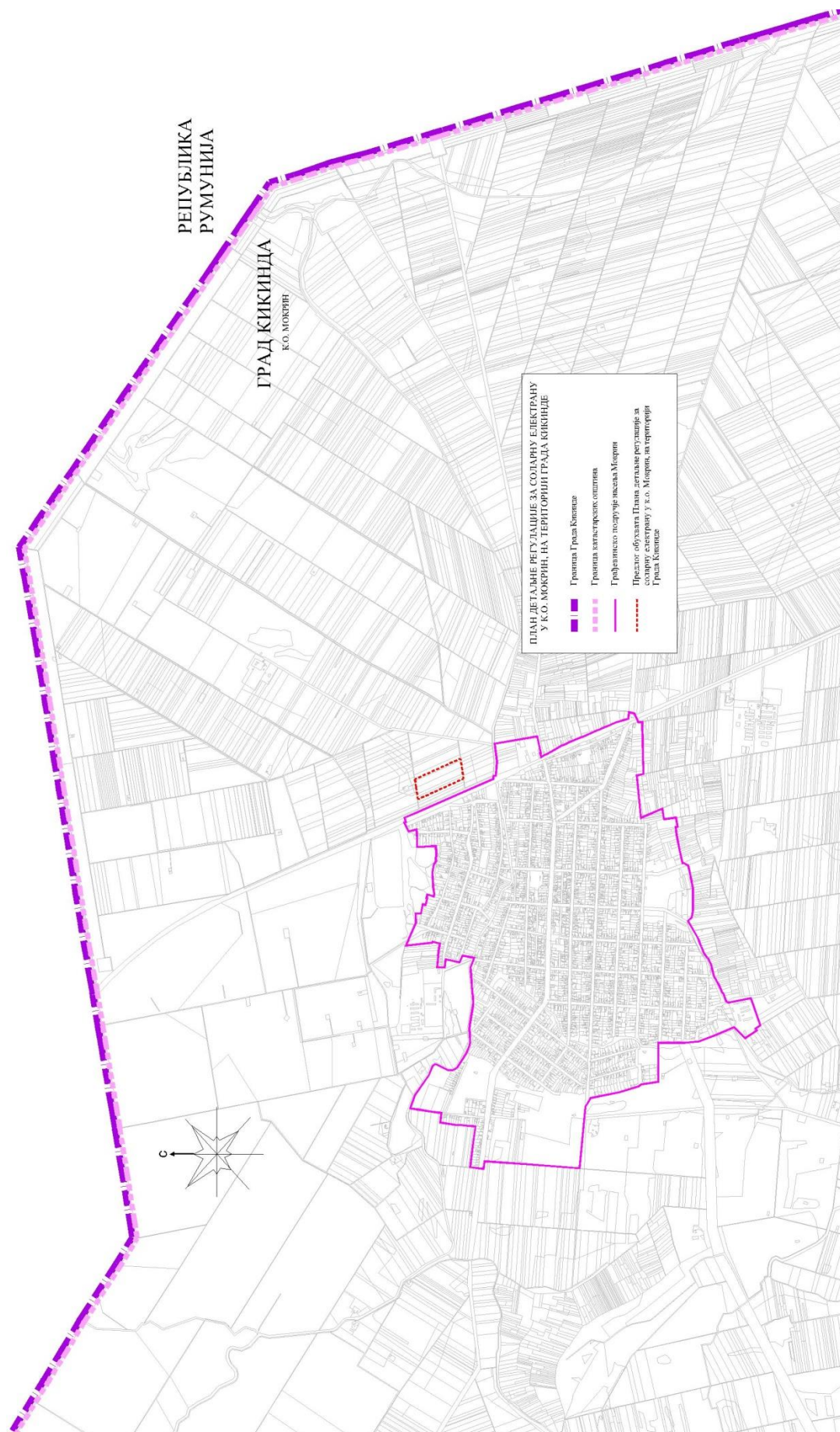
Члан 12.

План ће бити сачињен у 4 (четири) примерка у аналогном и 4 (четири) примерка у дигиталном облику, од чега ће по један примерак Плана у аналогном облику и у дигиталном облику чувати Инвеститор и Обрађивач, а преостали примерци ће се чувати у надлежним службама града Кикинде.

Члан 13.

Ова Одлука ступа на снагу осмог дана од дана објављивања у „Службеном листу града Кикинде“.

ОПШТИНА ЧОКА



На основу члана 9. став 3., 4. и 5. Закона о стратешкој процени утицаја на животну средину („Службени гласник РС“, број 135/2004 и 88/2010), у вези члана 46. Закона о планирању и изградњи („Службени гласник РС“, број 72/2009, 81/2009-исправка, 64/2010-одлука УС, 24/2011, 121/2012, 42/2013-одлука УС, 50/2013-одлука УС, 98/2013 – одлука УС, 132/2014, 145/2014, 83/2018, 31/2019, 37/2019 – др. закон, 9/2020 и 52/2021) и члана 40. Статута Града Кикинде („Сл. лист града Кикинде“, број 4/2019), секретар Секретаријата за урбанизам, обједињену процедуру и изградњу града Градске управе града Кикинде, доноси

РЕШЕЊЕ

О ПРИСТУПАЊУ ИЗРАДИ СТРАТЕШКЕ ПРОЦЕНЕ УТИЦАЈА НА ЖИВОТНУ СРЕДИНУ ЗА ПЛАН ДЕТАЉНЕ РЕГУЛАЦИЈЕ ЗА СОЛАРНУ ЕЛЕКТРАНУ У К.О. МОКРИН, НА ТЕРИТОРИЈИ ГРАДА КИКИНДЕ

Члан 1.

Приступа се изради стратешке процене утицаја на животну средину за План детаљне регулације за соларну електрану у к.о. Мокрин, на територији Града Кикинде – у даљем тексту План.

Члан 2.

Предузеће којем ће се поверити израда Плана, дужно је да Нацрт Плана изради у року од 4 (четири) месеца од дана достављања одговарајућих геодетских подлога и услова надлежних органа и организација за израду Плана.

Члан 3.

Средства за израду Плана обезбедиће Инвеститор, DDMM 3 д.о.о. Београд, који је покренуо иницијативу за израду предметног Плана.

Члан 4.

Оквирне границе обухвата Плана односе се на целе катастарске парцеле број 17000/1, 17001, 17002, 17003 и 17004 к.о. Мокрин и обухватају пољопривредно земљиште у ванграђевинском реону насеља Мокрин.

Површина обухвата Плана је око 5,63 ха.

Члан 5.

У оквиру намене простора планирани су будући развојни пројекти одређени прописима којима се уређује процена утицаја на животну средину.

Члан 6.

Секретаријат за урбанизам, обједињену процедуру и изградњу града, узимајући у обзир податке наведене у овом Решењу, утврдио је да План представља оквир за одобравање будућих развојних пројеката предвиђених прописима којима се уређује процена утицаја на животну средину у смислу члана 5. став 1. и 2. Закона о стратешкој процени утицаја на животну средину („Службени гласник РС“, број 135/2004 и 88/2010).

Члан 7.

Ово Решење објављује се у „Службеном листу града Кикинде“ и представља саставни део документације Плана.

Образложење

Изради Плана приступиће се на основу Одлуке о изради Плана детаљне регулације за соларну електрану у к.о. Мокрин, на територији Града Кикинде.

Оквирне границе обухвата Плана односе се на целе катастарске парцеле број 17000/1, 17001, 17002, 17003 и 17004 к.о. Мокрин и обухватају пољопривредно земљиште у ванграђевинском реону насеља Мокрин.

Површина обухвата Плана је око 5,63 ха.

Средства за израду Плана обезбедиће Инвеститор, DDMM 3 д.о.о. Београд, који је покренуо иницијативу за израду предметног Плана.

Предузеће којем ће се поверити израда Плана, дужно је да Нацрт Плана изради у року од 4 (четири) месеца од дана достављања одговарајућих геодетских подлога и услова надлежних органа и организација за израду Плана.

Секретаријат за урбанизам, обједињену процедуру и изградњу града, узимајући у обзир територију плана, планиране намене, чињеницу да су планирани будући развојни пројекти одређени прописима којима се уређује процена утицаја на животну средину, утврдио је да предметни План представља оквир за одобравање будућих развојних пројеката и подлеже обавези израде стратешке процене утицаја на животну средину, у смислу члана 5. став 1. и 2. Закона о стратешкој процени утицаја на животну средину („Службени гласник РС“, број 135/2004 и 88/2010).

Сходно члану 11. Закона о стратешкој процени утицаја на животну средину („Службени гласник РС“, број 135/2004 и 88/2010), Секретаријат за урбанизам, обједињену процедуру и изградњу града је доставио на мишљење Предлог Решења, број III-11-501-69/2023 од дана 28.03.2023. године, о приступању изради стратешке процене утицаја на животну средину за предметни План надлежном органу за заштиту животне средине - Секретаријату за заштиту животне средине, пољопривреду и рурални развој Градске управе града Кикинде.

У прибављеном мишљењу Секретаријата за заштиту животне средине, пољопривреду и рурални развој Градске управе града Кикинде, број III-07-501-72/2023 од дана 29.03.2023. године, наведено је да се може донети Решење о приступању изради стратешке процене утицаја на животну средину предметног Плана.

На основу наведеног, секретар Секретаријата за урбанизам, обједињену процедуру и изградњу града Градске управе града Кикинде, донео је Решење као у диспозитиву.

Република Србија
Аутономна покрајина Војводина
ГРАД КИКИНДА
ГРАДСКА УПРАВА
Секретаријат за урбанизам, обједињену
процедуру и изградњу града
Број: III-11-501-69/2023
Дана: 03.04.2023. године
К и к и н д а

СЕКРЕТАР
Јелена Бајић Иветић

45.

На основу члана 27. став 10. и члана 31. став 1. Закона о јавној својини („Сл.гласник РС“ број 72/2011, 88/2013 и 105/2014, 104/2016 - др. Закон, 108/2016, 113/2017, 95/18 и 153/2020), чл. 118, чл. 128, чл. 157. и чл. 158. Закона о енергетици („Сл. гласник РС“, број 145/2014, 95/2018 - др. закон и 40/2021) и члана 40. став 1. тачка 37. и члана 136. Статута града Кикинде („Сл. лист града Кикинде“ број 4/19), Скупштина града Кикинде на седници дана 13.04.2023. године, донела је

РЕШЕЊЕ О ОТУЂЕЊУ ПОСЕБНИХ ДЕЛОВА ОБЈЕКТА ЦЕНТРАЛНЕ ПИЈАЦЕ ИЗ ЈАВНЕ СВОЈИНЕ ГРАДА КИКИНДЕ

Члан 1.

ОТУЂУЈУ СЕ из јавне својине града Кикинде, непосредном погодбом без накнаде, „Електродистрибуцији Србије“ д.о.о. Београд, Огранак „Електродистрибуција Зрењанин“ Зрењанин, непокретности – посебни делови објекта број 5, централне пијаце у Улици војводе Путника број 4, у Кикинди, уписане у лист непокретности број 3899 К.о. Кикинда, на катастарској парцели број 4430 К.о. Кикинда и то:

- пословни простор за који није утврђена делатност-посебан део број 1-трафо бокс, приземље, број посебног дела: 4, подброј посебног дела: 1, корисне површине од 7 m², евиденциони број 1;
- пословни простор за који није утврђена делатност-посебан део број 2-ниски напон, приземље, број посебног дела: 4, подброј посебног дела: 2, корисне површине од 6 m², евиденциони број 2;
- пословни простор за који није утврђена делатност-посебан део број 3-мерни ормани, приземље, број посебног дела: 4, подброј посебног дела: 3, корисне површине од 3 m², евиденциони број 3;

Члан 2.

Посебни делови се отуђују без накнаде, јер чине саставне делове трафостанице за снабдевање електричном енергијом зграде централне градске пијаце, која према одредбама Закона о енергетици („Сл. гласник РС“, број 145/2014, 95/2018 - др. закон и 40/2021) треба да буде у јавној својини оператора енергетског система, чији оснивач је Република Србија.

Члан 3.

Стицалац је дужан да закључи са градом Кикинда Уговор о отуђењу предметне непокретности, без накнаде, којим ће се регулисати међусобна права и обавезе у погледу отуђења земљишта из члана 1. овог Решења, у року од тридесет (60) дана од дана објављивања Решења у „Службеном листу града Кикинде“.

Члан 4.

Овлашћује се градоначелник града Кикинде да, у име града Кикинде, потпише Уговор о отуђењу непокретности из јавне својине града Кикинде из члана 1. овог Решења са стицаоцем.

Члан 5.

Ово Решење објавити у „Службеном листу града Кикинде“.

Ово Решење ступа на снагу даном објаве у „Службеном листу града Кикинде“.

Република Србија
Аутономна покрајина Војводина
ГРАД КИКИНДА
СКУПШТИНА ГРАДА
Број: Ш-04-06-15/2023
Дана: 13.04.2023. године
К и к и н д а

ПРЕДСЕДНИК
Младен Богдан, с.р.

46.

На основу члана 27. став 10. и члана 29. став 4. Закона о јавној својини („Сл.гласник РС“ број 72/2011, 88/2013 и 105/2014, 104/2016-др. Закон, 108/2016, 113/2017, 95/18 и 153/2020), члана 100. став 1. тачка 2. и члана 68. став 4. Закона о планирању и изградњи („Сл.гласник РС“, бр. 72/2009, 81/2009 - испр., 64/2010 - одлука УС, 24/2011, 121/2012, 42/2013 - одлука УС, 50/2013 - одлука УС, 98/2013 - одлука УС, 132/2014, 145/2014, 83/2018, 31/2019, 37/19 - др. закон, 9/2020 и 52/2021), и члана 40. став 1. тачка 37. и члана 136. Статута града Кикинде („Сл. лист града Кикинде“ бр. 4/19), Скупштина града Кикинде на седници дана 13.04.2023. године, донела је

РЕШЕЊЕ

**о отуђењу из јавне својине града Кикинде катастарских парцела
број 6356/5 и 6356/6 у К.о. Кикинда**

Члан 1.

ОТУЂУЈЕ СЕ из јавне својине града Кикинде, непосредном погодбом, Верици (Здравко) Тешин из Кикинде, са адресе Бошка Бухе број 11, следеће непокретности:

- катастарска парцела број 6356/5 К.о. Кикинда, уписана у лист непокретности број 3899 К.о. Кикинда, површине 41 m², која је у РГЗ-у служби за катастар непокретности укњижена као земљиште уз зграду и други објекат, а која је у природи земљиште под зградом, која је предмет поступка озакоњења.
- катастарска парцела број 6356/6 К.о. Кикинда, уписана у лист непокретности број 3899 к.о. Кикинда, површине 20 m², која је у РГЗ-у служби за катастар непокретности укњижена као земљиште уз зграду и други објекат, а која је у природи земљиште под зградом, која је предмет поступка озакоњења.

Члан 2.

Катастарске парцеле из члана 1. овог Решења отуђују се непосредном погодбом, јер се граниче са катастарским парцелама број 6357 и 6355 К.о. Кикинда, уписаним у лист непокретности број 4796 К.о. Кикинда, које су у приватном власништву стицаоца Верице (Здравко) Тешин, а ради спровођења поступка исправке граница наведених суседних катастарских парцела.

Члан 3.

Накнаде за отуђење катастарских парцела из чл. 1. овог Решења, исплаћују се пре солемнизације Уговора о отуђењу предметне непокретности код јавног бележника, и то:

- за катастарску парцелу број 6356/5 К.о. Кикинда, површине 41m², износи 40.133,67 динара;
- за катастарску парцелу број 6356/6 К.о. Кикинда, површине 20 m², износи 19.577,4 динара;

Члан 4.

Стицалац је дужан да закључи са градом Кикинда Уговор о отуђењу предметних непокретности, којим ће се регулисати међусобна права и обавезе у погледу отуђења земљишта из члана 1. овог Решења, у року од тридесет (60) дана од дана објављивања Решења у „Службеном листу града Кикинде“.

Члан 5.

Овлашћује се градоначелник града Кикинде да, у име града Кикинде, закључи Уговор о отуђењу непокретности из члана 1. овог Решења са стицаоцем.

Члан 6.

Ово Решење објавити у „Службеном листу града Кикинде“.

Република Србија
Аутономна покрајина Војводина
ГРАД КИКИНДА
СКУПШТИНА ГРАДА
Број: III-04-06-15/2023
Дана: 13.04.2023. године
К и к и н д а

ПРЕДСЕДНИК
Младен Богдан, с.р.

47.

На основу члана 27. став 10. и члана 29. став 4. Закона о јавној својини ("Службени гласник Републике Србије", бр. 72/11, 88/13, 105/14, 104/16-др. закон, 108/16, 113/17, 95/18 и 153/20), члана 43. Одлуке о прибављању, коришћењу, управљању и располагању стварима у јавној својини града Кикинде ("Службени лист града Кикинде", бр. 25/22), и члана 40. тачка 37) и члана 136. став 1. Статута града Кикинде ("Службени лист града Кикинде", бр. 4/19), Скупштина града Кикинде на седници одржаној 13.04.2023. године, донела је

Р Е Ш Е Њ Е

**о отуђењу дела објекта и дела земљишта на катастарској парцели број 365
К.о. Банатска Топола из јавне својине града Кикинде**

Члан 1.

ОТУЂУЈЕ СЕ из јавне својине града Кикинде, непосредном погодбом, 18/84 дела непокретности уписане у листу непокретности број 229 К.о. Банатска Топола, катастарска парцела број 365, укупне површине 1420 m², а то је: земљиште у грађевинском подручју, земљиште под зградом и другим објектом, број дела 1, површина 245m², број објекта 1, породична стамбена зграда у Банатској Тополи, Улица Вука Караџића бр. 12; земљиште у грађевинском подручју, земљиште уз зграду и други објекат, број дела 2, површина 500m², у Банатској Тополи, Улица Вука Караџића; и земљиште у грађевинском подручју, њива 1. Класе, број дела 3, површина 675m², у Банатској Тополи, Улица Вука Караџића; сувласнику 66/84 дела предметне непокретности Ержебет Мичик Ласло из Суботице, Улица Нађ Имреа бр. 112.

Члан 2.

Предметни сувласнички удео града Кикинде, из члана 1. Овог решења, се отуђује непосредном погодбом, јер је на предметној парцели Ержебет Мичик Ласло из Суботице власник објекта и земљишта у уделу 66/84, те као сувласник има право првенства приликом куповине делова објеката и земљишта које град Кикинда отуђује.

Члан 3.

Непокретности из члана 1. Овог решења се отуђује по цени од 890,00 евра и плаћа се у динарској противвредности према средњем званичном курсу Народне банке Србије на дан уплате.

Накнада за отуђење непокретности се исплаћује пре солемнизације уговора о отуђењу непокретности код јавног бележника.

Члан 4.

Стицалац Ержебет Мичик Ласло је дужна да са градом Кикиндом закључи Уговор о отуђењу дела објекта и дела земљишта из јавне својине града Кикинде, којим ће се регулисати међусобна права и обавезе у погледу отуђења непокретности из члана 1. Овог решења, у року од шездесет (60) дана од дана објављивања овог решења у "Службеном листу града Кикинде".

Члан 5.

Овлашћује се градоначелник града Кикинде да, у име града Кикинде, закључи уговор о отуђењу непокретности из члана 1. Овог решења са стицаоцем Ержебет Мичик Ласло из Суботице.

Члан 6.

Ово решење објавити у „Службеном листу града Кикинде“.

Република Србија
Аутономна покрајина Војводина
ГРАД КИКИНДА
СКУПШТИНА ГРАДА
Број: III-04-06-15/2023
Дана: 13.04.2023. године
К и к и н д а

ПРЕДСЕДНИК
Младен Богдан, с.р.

48.

На основу члана 124. Закона о социјалној заштити („Службени гласник РС“ бр. 24/2011 и 117/2022 – одлука УС) и члана 40. тачка 13. Статута града Кикинде („Службени лист града Кикинде“, број 4/2019), Скупштина града Кикинде, на седници одржаној дана 13.04.2023. године, донела је:

Р Е Ш Е Њ Е
О ПРЕСТАНКУ ФУНКЦИЈЕ ДИРЕКТОРУ
ЦЕНТРА ЗА СОЦИЈАЛНИ РАД КИКИНДА

I

РАДИСЛАВУ ИВЕТИЋУ, престаје функција директора Центра за социјални рад Кикинда, истеком мандата.

II

Ово решење објавити у „Службеном листу града Кикинде“.

Република Србија
Аутономна покрајина Војводина
ГРАД КИКИНДА
СКУПШТИНА ГРАДА
Број: III-04-06-15/2023
Дана: 13.04.2023. године
К и к и н д а

ПРЕДСЕДНИК
Младен Богдан, с.р.

49.

На основу члана 124. Закона о социјалној заштити („Службени гласник РС“ бр. 24/2011 и 117/2022 – одлука УС) и члана 40. тачка 13. Статута града Кикинде („Службени лист града Кикинде“, број 4/2019), Скупштина града Кикинде, на седници одржаној дана 13.04.2023. године, донела је:

Р Е Ш Е Њ Е
О ИМЕНОВАЊУ ДИРЕКТОРА ЦЕНТРА ЗА СОЦИЈАЛНИ РАД КИКИНДА

I

За директора Центра за социјални рад Кикинда именује се РАДИСЛАВ ИВЕТИЋ, дипломирани економиста из Кикинде.

II

Ово решење објавити у „Службеном листу града Кикинде“.

Република Србија
Аутономна покрајина Војводина
ГРАД КИКИНДА
СКУПШТИНА ГРАДА
Број: III-04-06-15/2023
Дана: 13.04.2023. године
К и к и н д а

ПРЕДСЕДНИК
Младен Богдан, с.р.

50.

На основу чланова 116. и 117. Закона о основама система образовања и васпитања („Службени гласник РС“, бр. 88/17, 27/18 - др. закон, 10/19, 27-18 - др. закон, 6/20 и 129/21) и члана 136. Статута града Кикинде („Службени лист града Кикинде“, број 4/19), Скупштина града Кикинде, на седници одржаној дана 13.04.2023. године, донела је

Р Е Ш Е Њ Е
О РАЗРЕШЕЊУ ЧЛАНИЦЕ ШКОЛСКОГ ОДБОРА
ОСНОВНЕ ШКОЛЕ „СВЕТИ САВА“ КИКИНДА

I

ДРАГАНА ЗУБАНОВ, представница родитеља, односно других законских заступника, разрешава се дужности чланице школског одбора Основне школе „Свети Сава“ Кикинда, на лични захтев.

II

Ово решење је коначно у управном поступку.

III

Ово решење објавити у „Службеном листу града Кикинде“.

Република Србија
Аутономна покрајина Војводина
ГРАД КИКИНДА
СКУПШТИНА ГРАДА
Број: III-04-06-15/2023
Дана: 13.04.2023. године
К и к и н д а

ПРЕДСЕДНИК
Младен Богдан, с.р.

51.

На основу чланова 116. и 117. Закона о основама система образовања и васпитања („Службени гласник РС“, бр. 88/17, 27/18 - др. закон, 10/19, 27-18 - др. закон, 6/20 и 129/21) и члана 136. Статута града Кикинде („Службени лист града Кикинде“, број 4/19), Скупштина града Кикинде, на седници одржаној дана 13.04.2023. године, донела је

Р Е Ш Е Њ Е
О ИМЕНОВАЊУ ЧЛАНА ШКОЛСКОГ ОДБОРА
ОСНОВНЕ ШКОЛЕ „СВЕТИ САВА“ КИКИНДА

I

У Школски одбор Основне школе „Свети Сава“ Кикинда, именује се:

- МАРИО ОРАШАНИН, представник родитеља, односно других законских заступника.

II

Ово решење је коначно у управном поступку.

III

Ово решење објавити у „Службеном листу града Кикинде“.

Република Србија
Аутономна покрајина Војводина
ГРАД КИКИНДА
СКУПШТИНА ГРАДА
Број: III-04-06-15/2023
Дана: 13.04.2023. године
К и к и н д а

ПРЕДСЕДНИК
Младен Богдан, с.р.

52.

На основу чланова 116. и 117. Закона о основама система образовања и васпитања („Службени гласник РС“, бр. 88/17, 27/18 - др. закон, 10/19, 27-18 - др. закон, 6/20 и 129/21) и члана 136. Статута града Кикинде („Службени лист града Кикинде“, број 4/19), Скупштина града Кикинде, на седници одржаној дана 13.04.2023. године, донела је

Р Е Ш Е Њ Е
О РАЗРЕШЕЊУ ЧЛАНИЦЕ ШКОЛСКОГ ОДБОРА
ОСНОВНЕ МУЗИЧКЕ ШКОЛЕ „СЛОБОДАН МАЛБАШКИ“ КИКИНДА

I

ЈОВАНА ЋУРЧИЋ, представница запослених, разрешава се дужности чланице школског одбора Основне музичке школе „Слободан Малбашки“ Кикинда, на лични захтев.

II

Ово решење је коначно у управном поступку.

III

Ово решење објавити у „Службеном листу града Кикинде“.

Република Србија
Аутономна покрајина Војводина
ГРАД КИКИНДА
СКУПШТИНА ГРАДА
Број: III-04-06-15/2023
Дана: 13.04.2023. године
К и к и н д а

ПРЕДСЕДНИК
Младен Богдан, с.р.

53.

На основу чланова 116. и 117. Закона о основама система образовања и васпитања („Службени гласник РС“, бр. 88/17, 27/18 - др. закон, 10/19, 27-18 - др. закон, 6/20 и 129/21) и члана 136. Статута града Кикинде („Службени лист града Кикинде“, број 4/19), Скупштина града Кикинде, на седници одржаној дана 13.04.2023. године, донела је

Р Е Ш Е Њ Е
О ИМЕНОВАЊУ ЧЛАНА ШКОЛСКОГ ОДБОРА
ОСНОВНЕ МУЗИЧКЕ ШКОЛЕ „СЛОБОДАН МАЛБАШКИ“ КИКИНДА

I

У Школски одбор Основне музичке школе „Слободан Малбашки“ Кикинда, именује се:
- КСЕНИЈА СПАСИЋ ЦВИЈАН, представница запослених.

II

Ово решење је коначно у управном поступку.

III

Ово решење објавити у „Службеном листу града Кикинде“.

Република Србија
Аутономна покрајина Војводина
ГРАД КИКИНДА
СКУПШТИНА ГРАДА
Број: III-04-06-15/2023
Дана: 13.04.2023. године
К и к и н д а

ПРЕДСЕДНИК
Младен Богдан, с.р.

54.

На основу члана 41. Закона о култури („Сл. Гласник РС“ број 72/2002, 13/2016, 30/2016 – испр., 6/2020, 47/2021 и 78/2021) члана 40. Став 1. Тачка 13. И члана 136. Статута града Кикинде („Сл. Лист града Кикинде“ број 4/19), Скупштина града Кикинде, на седници дана 13.04.2023. године, донела је

**РЕШЕЊЕ
О РАЗРЕШЕЊУ ЧЛАНОВА УПРАВНОГ ОДБОРА
НАРОДНОГ ПОЗОРИШТА КИКИНДА**

I

Разрешавају се дужности чланова Управног одбора одбора Народног позоришта Кикинда, чланови из реда запослених:

- БРАНИСЛАВ КНЕЖЕВИЋ,
- АЛЕКСАНДРА КАЛОЧАЊ МОХАЧИ.

II

Ово решење објавити у „Службеном листу града Кикинде“.

Република Србија
Аутономна покрајина Војводина
ГРАД КИКИНДА
СКУПШТИНА ГРАДА
Број: III-04-06-15/2023
Дана: 13.04.2023. године
К и к и н д а

ПРЕДСЕДНИК
Младен Богдан, с.р.

ГРАДСКО ВЕЋЕ

8.

На основу члана 61. и 69. Закона о буџетском систему („Сл. гласник РС“ бр. 54/2009, 73/2010, 101/2010, 101/2011, 93/2012, 62/2013, 63/2013-испр., 108/2013, 142/2014, 68/2015-др.закон, 103/2015, 99/2016, 113/2017, 95/2018, 31/2019, 72/2019, 149/2020, 118/2021, 118/2021-др.закон и 138/22), члана 136. Статута Града Кикинде („Сл. лист Града Кикинде“ бр. 4/2019) и члана 20. Одлуке о буџету Града Кикинде за 2023. годину („Сл. лист Града Кикинде“ бр. 32/2022), Градско веће града Кикинде доноси:

**О Д Л У К У
о преносу неутрошених средстава са одговарајуће апропријације
у текућу буџетску резерва**

Члан 1.

Преносе се средства у текућу буџетску резерву у укупном износу од 819.000,00 динара, имајући у виду да апропријација са које се одобрава пренос неће бити искоришћена до краја буџетске године. Пренос извршити и то:
- са позиције 243.7- Едукација о безбедном учешћу у саобраћају, економска класификација 423421, раздео 4, програм 7- Организација саобраћаја и саобраћајне инфраструктуре, пројекат П1-Безбедност у саобраћају

Члан 2.

Укупна неутрошена средства са апропријација из члана 1. у износу од 819.000,00 динара пренети у текућу буџетску резерву у оквиру раздела 4, програм 15, програмска активност 0009, функционална класификација 160, позиција 399.1, економска класификација 499121-Текућа буџетска резерва.

Члан 3.

О реализацији ове одлуке стараће се Секретаријат за финансије Града Кикинде.

Члан 3.

О реализацији овог решења стараће се Секретаријат за финансије Града Кикинде.

Члан 4.

Ово решење објавити у „Службеном листу Града Кикинде“.

Република Србија
Аутономна покрајина Војводина
ГРАД КИКИНДА
ГРАДСКО ВЕЋЕ
Број: П-06-17/2023
Дана: 12.04.2023. године
К и к и н д а

ПРЕДСЕДНИК
Никола Лукач, с.р.

СА Д Р Ж А Ј

Ред. бр.	П Р Е Д М Е Т	Страна
-----------------	----------------------	---------------

СКУПШТИНА ГРАДА

22.	ОДЛУКА О ПОТВРЂИВАЊУ МАНДАТА ОДБОРНИКУ СКУПШТИНЕ ГРАДА КИКИНДЕ	234
23.	РЕШЕЊЕ О ИЗБОРУ ЧЛАНА ГРАДСКОГ ВЕЋА ГРАДА КИКИНДЕ	235
24.	ОДЛУКА О АНГАЖОВАЊУ РЕВИЗОРА ЗА ОБАВЉАЊЕ ЕКСТЕРНЕ РЕВИЗИЈЕ ЗАВРШНОГ РАЧУНА БУЏЕТА ГРАДА КИКИНДА ЗА 2022. ГОДИНУ	236
25.	ОДЛУКА О УСВАЈАЊУ СТАТУТА НАРОДНЕ БИБЛИОТЕКЕ „ЈОВАН ПОПОВИЋ“ КИКИНДА	236
26.	ОДЛУКА О УСВАЈАЊУ СТАТУТА ИСТОРИЈСКОГ АРХИВА КИКИНДА	237
27.	ОДЛУКА О УСВАЈАЊУ СТАТУТА ЦЛПУ „ТЕРРА“ КИКИНДА	238
28.	ОДЛУКА О УСВАЈАЊУ ИЗВЕШТАЈА О РАДУ И ПОСЛОВАЊУ МЕСНЕ ЗАЈЕДНИЦЕ БАНАТСКА ТОПОЛА ЗА 2022. ГОДИНУ	238
29.	ОДЛУКА О УСВАЈАЊУ ИЗВЕШТАЈА О РАДУ И ПОСЛОВАЊУ МЕСНЕ ЗАЈЕДНИЦЕ БАНАТСКО ВЕЛИКО СЕЛО ЗА 2022. ГОДИНУ	239
30.	ОДЛУКА О УСВАЈАЊУ ИЗВЕШТАЈА О РАДУ И ПОСЛОВАЊУ МЕСНЕ ЗАЈЕДНИЦЕ БАШАИД ЗА 2022. ГОДИНУ	239
31.	ОДЛУКА О УСВАЈАЊУ ИЗВЕШТАЈА О РАДУ И ПОСЛОВАЊУ МЕСНЕ ЗАЈЕДНИЦЕ ИЂОШ ЗА 2022. ГОДИНУ	240
32.	ОДЛУКА О УСВАЈАЊУ ИЗВЕШТАЈА О РАДУ И ПОСЛОВАЊУ МЕСНЕ ЗАЈЕДНИЦЕ МОКРИН ЗА 2022. ГОДИНУ	240
33.	ОДЛУКА О УСВАЈАЊУ ИЗВЕШТАЈА О РАДУ И ПОСЛОВАЊУ МЕСНЕ ЗАЈЕДНИЦЕ НАКОВО ЗА 2022. ГОДИНУ	241
34.	ОДЛУКА О УСВАЈАЊУ ИЗВЕШТАЈА О РАДУ И ПОСЛОВАЊУ МЕСНЕ ЗАЈЕДНИЦЕ НОВИ КОЗАРЦИ ЗА 2022. ГОДИНУ	241
35.	ОДЛУКА О УСВАЈАЊУ ИЗВЕШТАЈА О РАДУ И ПОСЛОВАЊУ МЕСНЕ ЗАЈЕДНИЦЕ РУСКО СЕЛО ЗА 2022. ГОДИНУ	242
36.	ОДЛУКА О УСВАЈАЊУ ИЗВЕШТАЈА О РАДУ И ПОСЛОВАЊУ МЕСНЕ ЗАЈЕДНИЦЕ САЈАН ЗА 2022. ГОДИНУ	242
37.	ОДЛУКА О УСВАЈАЊУ ИЗВЕШТАЈА О РАДУ ГРАДСКОГ ШТАБА ЗА ВАНРЕДНЕ СИТУАЦИЈЕ ГРАДА КИКИНДЕ ЗА 2022. ГОДИНУ	243
38.	ОДЛУКА О ДОПУНАМА ОДЛУКА О ЈАВНИМ ПАРКИРАЛИШТИМА И УКЛАЊАЊУ ВОЗИЛА	243

39. ОДЛУКА О ИЗМЕНИ ОДЛУКА О ТАКСИ ПРЕВОЗУ ПУТНИКА	244
40. ОДЛУКА О ДОНОШЕЊУ ИЗМЕНА И ДОПУНА ПЛАНА ГЕНЕРАЛНЕ РЕГУЛАЦИЈЕ СЕВЕРОИСТОЧНОГ ДЕЛА КИКИНДЕ	245
41. ОДЛУКА О ИЗРАДИ ИЗМЕНА И ДОПУНА ПЛАНА ГЕНЕРАЛНЕ РЕГУЛАЦИЈЕ ЦЕНТРАЛНОГ ДЕЛА НАСЕЉА КИКИНДА	248
42. ОДЛУКА О СТАВЉАЊУ ВАН СНАГЕ ОДЛУКА О ИЗРАДИ ПЛАНА ДЕТАЉНЕ РЕГУЛАЦИЈЕ ОБИЛАЗНИЦЕ ДРЖАВНОГ ПУТА ІБ РЕДА БРОЈ 13, ОКО НАСЕЉА БАШАИД	253
43. ОДЛУКА О ИЗРАДИ ПЛАНА ДЕТАЉНЕ РЕГУЛАЦИЈЕ ОБИЛАЗНИЦЕ ДРЖАВНОГ ПУТА ІБ РЕДА БРОЈ 13, ОКО НАСЕЉА БАШАИД	254
44. ОДЛУКА О ИЗРАДИ ПЛАНА ДЕТАЉНЕ РЕГУЛАЦИЈЕ ЗА СОЛАРНУ ЕЛЕКТРАНУ У К.О. МОКРИН, НА ТЕРИТОРИЈИ ГРАДА КИКИНДЕ	260
45. РЕШЕЊЕ О ОТУЂЕЊУ ПОСЕБНИХ ДЕЛОВА ОБЈЕКТА ЦЕНТРАЛНЕ ПИЈАЦЕ ИЗ ЈАВНЕ СВОЈИНЕ ГРАДА КИКИНДЕ	264
46. РЕШЕЊЕ О ОТУЂЕЊУ ИЗ ЈАВНЕ СВОЈИНЕ ГРАДА КИКИНДЕ КАТАСТАРСКИХ ПАРЦЕЛА БРОЈ 6356/5 И 6356/6 У КО КИКИНДА	265
47. РЕШЕЊЕ О ОТУЂЕЊУ ДЕЛА ОБЈЕКТА И ДЕЛА ЗЕМЉИШТА НА КАТАСТАРСКОЈ ПАРЦЕЛИ БРОЈ 365 К.О. БАНАТСКА ТОПОЛА ИЗ ЈАВНЕ СВОЈИНЕ ГРАДА КИКИНДЕ	266
48. РЕШЕЊЕ О ПРЕСТАНКУ ФУНКЦИЈЕ ДИРЕКТОРУ ЦЕНТРА ЗА СОЦИЈАЛНИ РАД КИКИНДА	267
49. РЕШЕЊЕ О ИМЕНОВАЊУ ДИРЕКТОРА ЦЕНТРА ЗА СОЦИЈАЛНИ РАД КИКИНДА	267
50. РЕШЕЊЕ О РАЗРЕШЕЊУ ЧЛАНИЦЕ ШКОЛСКОГ ОДБОРА ОСНОВНЕ ШКОЛЕ „СВЕТИ САВА“ КИКИНДА	268
51. РЕШЕЊЕ О ИМЕНОВАЊУ ЧЛАНА ШКОЛСКОГ ОДБОРА ОСНОВНЕ ШКОЛЕ „СВЕТИ САВА“ КИКИНДА	268
52. РЕШЕЊЕ О РАЗРЕШЕЊУ ЧЛАНИЦЕ ШКОЛСКОГ ОДБОРА ОСНОВНЕ МУЗИЧКЕ ШКОЛЕ „СЛОБОДАН МАЛБАШКИ“ КИКИНДА	269
53. РЕШЕЊЕ О ИМЕНОВАЊУ ЧЛАНИЦЕ ШКОЛСКОГ ОДБОРА ОСНОВНЕ МУЗИЧКЕ ШКОЛЕ „СЛОБОДАН МАЛБАШКИ“ КИКИНДА	269
54. РЕШЕЊЕ О РАЗРЕШЕЊУ ЧЛАНОВА УПРАВНОГ ОДБОРА НАРОДНОГ ПОЗОРИШТА КИКИНДА	270

ГРАДСКО ВЕЋЕ

8. ОДЛУКА О ПРЕНОСУ НЕУТРОШЕНИХ СРЕДСТАВА СА ОДГОВАРАЈУЋЕ АПРОПРИЈАЦИЈЕ У ТЕКУЋУ БУЏЕТСКУ РЕЗЕРВА	270
9. РЕШЕЊЕ О УПОТРЕБИ СРЕДСТАВА ТЕКУЋЕ БУЏЕТСКЕ РЕЗЕРВЕ	271